

SCHEMA DIRECTEUR D'ALIMENTATION EN EAU POTABLE

COMMUNE DE CRUSCADES

DEPARTEMENT DE L'AUDE

Rapport de phase 1
Dossier équipements

Version	Date	Etabli par	Vérifié par
01	Sept 2023	D.OUALLET	T.ALTEMAIRE
N°Dossier		22C0001-2	

Contact :



M. David OUALLET
Chargé d'études
PURE ENVIRONNEMENT SAS
440 Rue James Watt
Tel : 06 27 95 58 86
d.ouallet@pure-environnement.com

PURE 
environnement sas



Agence
Technique
Départementale **ATD11**
L'ingénierie au service des collectivités

LISTE DES DOCUMENTS

-  *Fiche ventouse*
-  *Fiche vanne*


COMMUNE DE CRUSCADES
FICHE SYNTHESE DE LA RECONNAISSANCE DES VENTOUSES

N° FICHE :
1

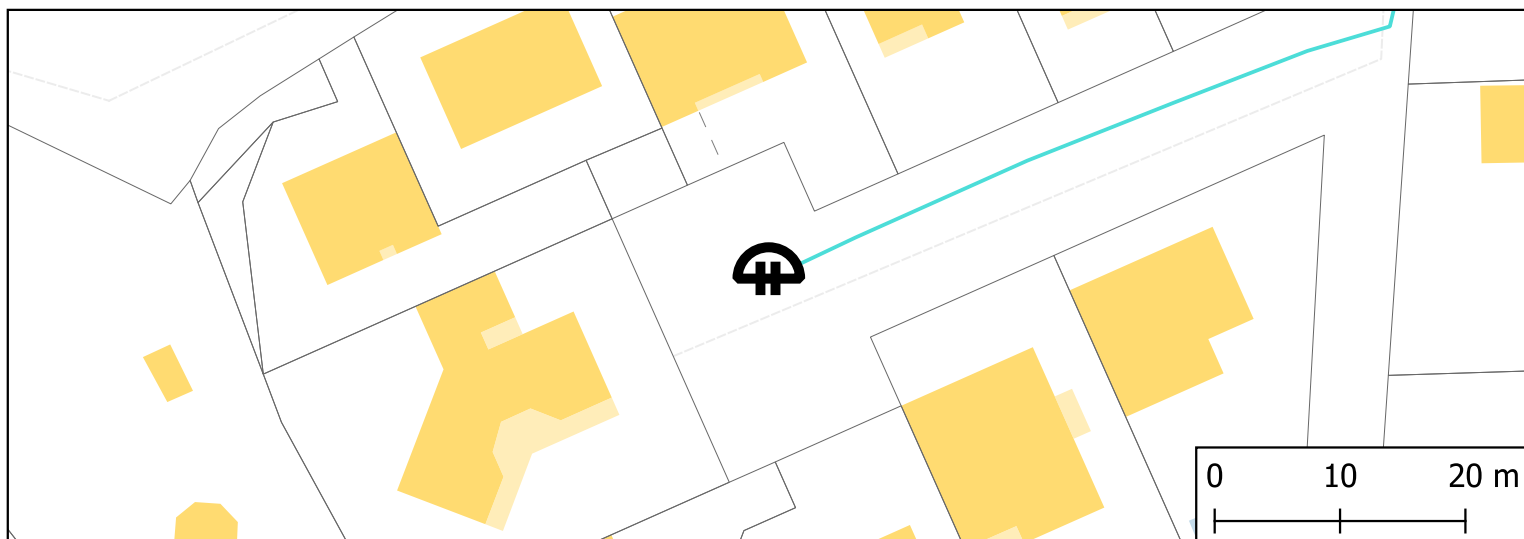
DONNEES GENERALES CONCERNANT LES VENTOUSES

TYPE	Ventouse simple	ETAT GENERAL	Etat bon
ANNEE	2010	ADRESSE	Impasse de la Bigneto
MARQUE			
DIAMETRE NOMINAL	50		
RESEAU	Distribution		

PHOTOGRAPHIES DE LA VENTOUSE



LOCALISATION DE LA VENTOUSE



COMMUNE DE CRUSCADES
FICHE SYNTHESE DE LA RECONNAISSANCE DES VENTOUSES

N° FICHE :
2

DONNEES GENERALES CONCERNANT LES VENTOUSES

TYPE	Ventouse simple	ETAT GENERAL	Etat bon
ANNEE	2010	ADRESSE	Rue du Terret
MARQUE	NC		
DIAMETRE NOMINAL	90		
RESEAU	Distribution		

PHOTOGRAPHIES DE LA VENTOUSE



LOCALISATION DE LA VENTOUSE



COMMUNE DE CRUSCADES
FICHE SYNTHESE DE LA RECONNAISSANCE DES VENTOUSES

N° FICHE :
3

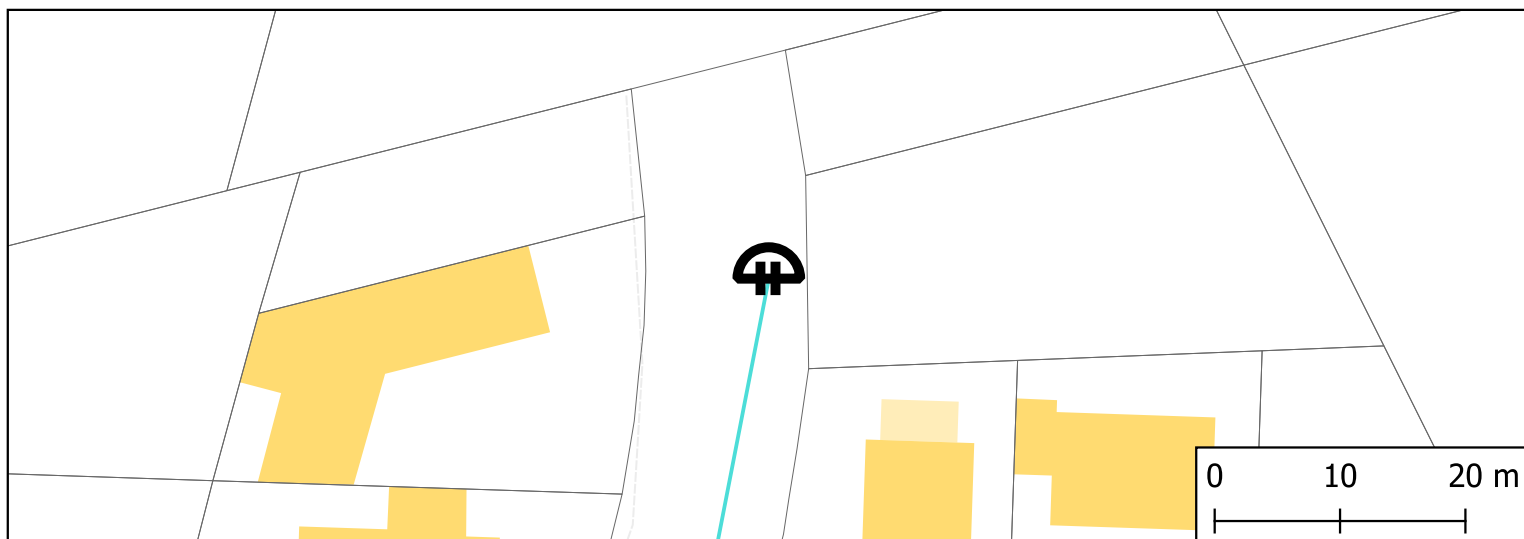
DONNEES GENERALES CONCERNANT LES VENTOUSES

TYPE	Ventouse simple	ETAT GENERAL	Etat bon
ANNEE	2010	ADRESSE	Rue du Cabernet Sauvignon
MARQUE	NC		
DIAMETRE NOMINAL	160		
RESEAU	Distribution		

PHOTOGRAPHIES DE LA VENTOUSE



LOCALISATION DE LA VENTOUSE



COMMUNE DE CRUSCADES
FICHE SYNTHÈSE DE LA RECONNAISSANCE DES VENTOUSES

N° FICHE :
4

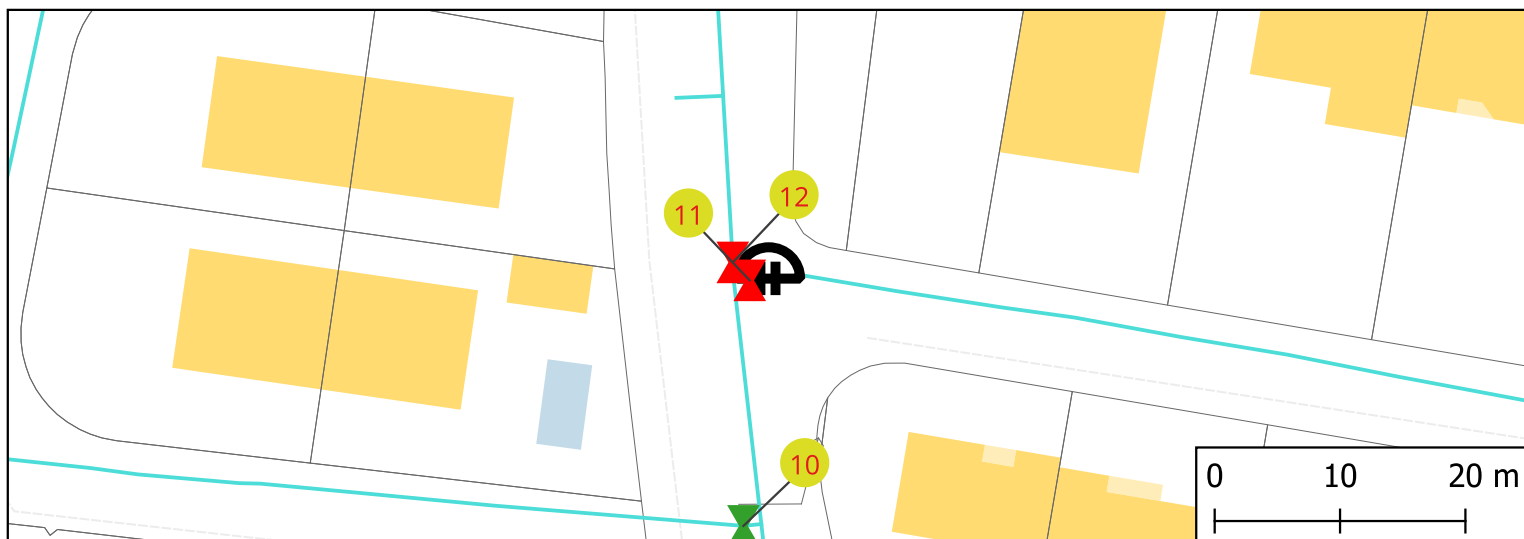
DONNEES GENERALES CONCERNANT LES VENTOUSES

TYPE	Ventouse simple	ETAT GENERAL	Hors service
ANNEE	2010	ADRESSE	Rue du Cabernet Sauvignon
MARQUE	NC		
DIAMETRE NOMINAL	160		
RESEAU	Distribution		

PHOTOGRAPHIES DE LA VENTOUSE



LOCALISATION DE LA VENTOUSE



COMMUNE DE CRUSCADES
FICHE SYNTHÈSE DE LA RECONNAISSANCE DES VANNES AEP

N° FICHE :
0

DONNÉES GÉNÉRALES CONCERNANT LA VANNE ÉTUDIÉE

TYPE

Vanne de PI/BI

LOCALISATION

Chemin de l'Olivery

ÉTAT

État mauvais

OBSERVATION

Tube décalé carre sur tube non
manœuvrab

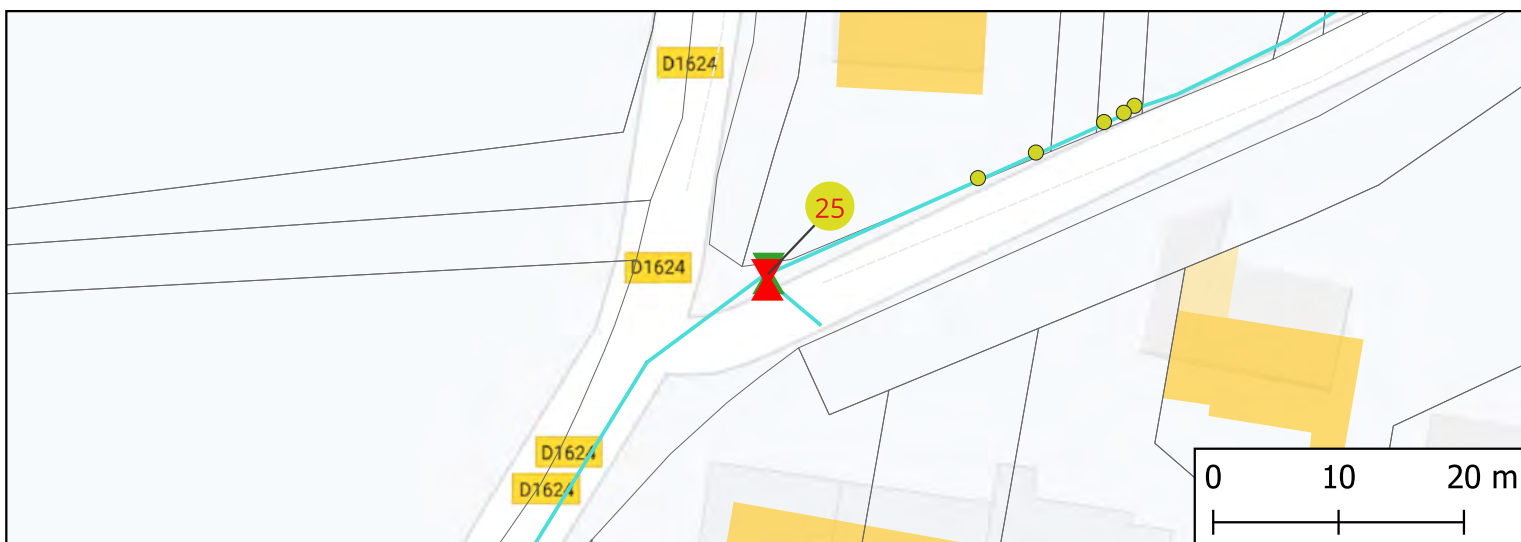
PROFONDEUR (m/TN)

0

PHOTOGRAPHIES DE LA VANNE ÉTUDIÉE



LOCALISATION DE LA VANNE ÉTUDIÉE



COMMUNE DE CRUSCADES
FICHE SYNTHÈSE DE LA RECONNAISSANCE DES VANNES AEP

N° FICHE :
0

DONNÉES GÉNÉRALES CONCERNANT LA VANNE ETUDIÉE

TYPE

Vanne de PI/BI

LOCALISATION

Rue des Romaeins

ÉTAT

État bon

OBSERVATION

21t

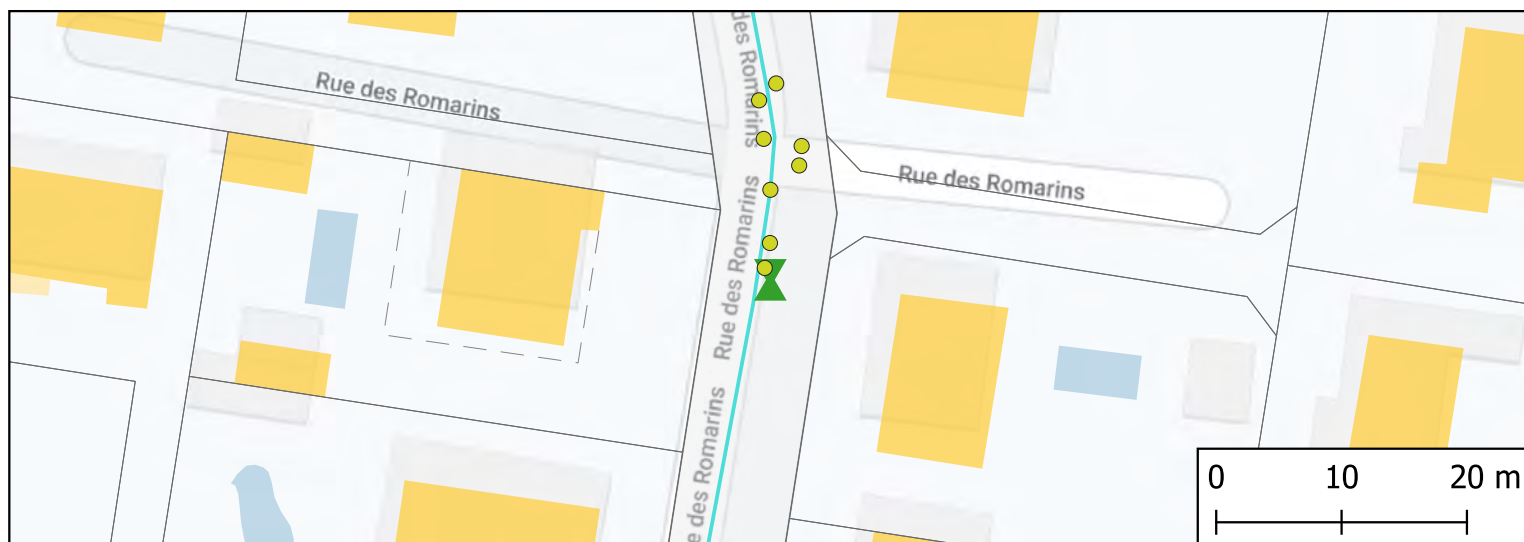
PROFONDEUR (m/TN)

0.85

PHOTOGRAPHIES DE LA VANNE ETUDIÉE



LOCALISATION DE LA VANNE ETUDIÉE



COMMUNE DE CRUSCADES
FICHE SYNTHÈSE DE LA RECONNAISSANCE DES VANNES AEP

N° FICHE :
0

DONNEES GENERALES CONCERNANT LA VANNE ETUDIEE

TYPE

Vanne de PI/BI

LOCALISATION

Chemin de Luc

ETAT

Etat bon

OBSERVATION

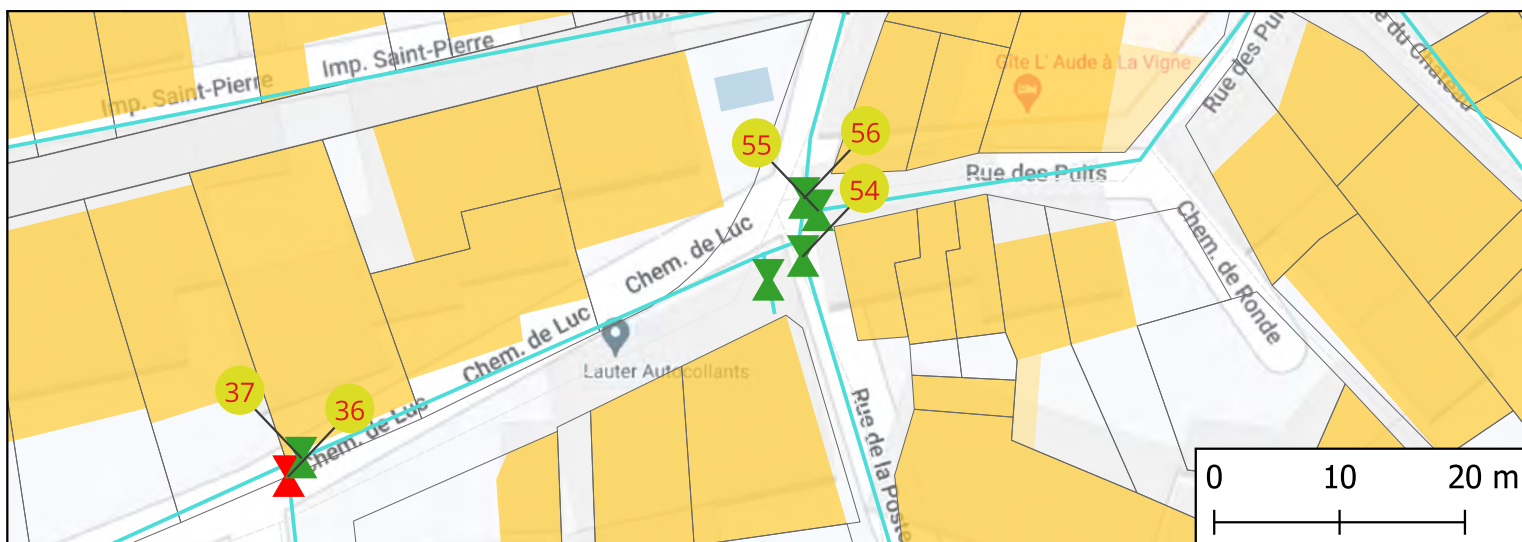
PROFONDEUR (m/TN)

0.78

PHOTOGRAPHIES DE LA VANNE ETUDIEE



LOCALISATION DE LA VANNE ETUDIEE



COMMUNE DE CRUSCADES
FICHE SYNTHÈSE DE LA RECONNAISSANCE DES VANNES AEP

N° FICHE :
1

DONNEES GENERALES CONCERNANT LA VANNE ETUDIEE

TYPE

Vanne de sectionnement

LOCALISATION

Rue du Grenache

ETAT

Etat bon

OBSERVATION

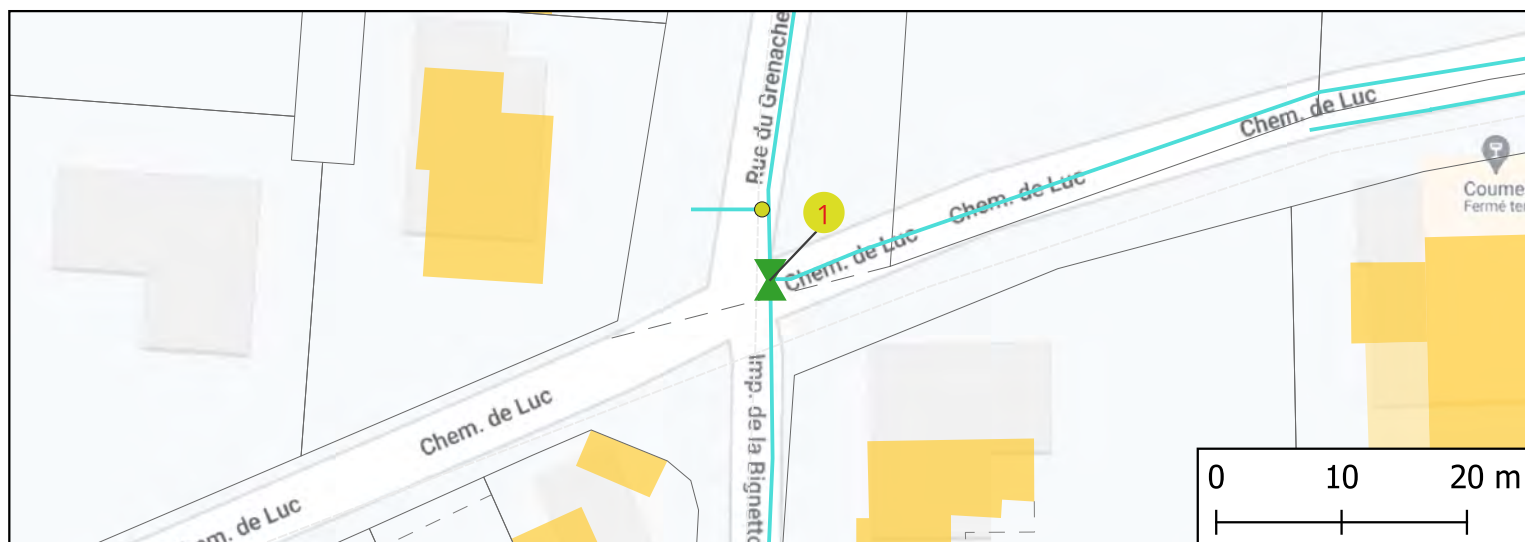
PROFONDEUR (m/TN)

1

PHOTOGRAPHIES DE LA VANNE ETUDIEE



LOCALISATION DE LA VANNE ETUDIEE



COMMUNE DE CRUSCADES
FICHE SYNTHÈSE DE LA RECONNAISSANCE DES VANNES AEP

N° FICHE :
2

DONNÉES GÉNÉRALES CONCERNANT LA VANNE ETUDIÉE

TYPE

Vanne de sectionnement

LOCALISATION

Rue du Grenache

ÉTAT

État mauvais

OBSERVATION

PROFONDEUR (m/TN)

0.93

PHOTOGRAPHIES DE LA VANNE ETUDIÉE



LOCALISATION DE LA VANNE ETUDIÉE



COMMUNE DE CRUSCADES
FICHE SYNTHÈSE DE LA RECONNAISSANCE DES VANNES AEP

N° FICHE :
3

DONNÉES GÉNÉRALES CONCERNANT LA VANNE ETUDIÉE

TYPE

Vanne de sectionnement

LOCALISATION

Rue du Grenache

ÉTAT

État bon

OBSERVATION

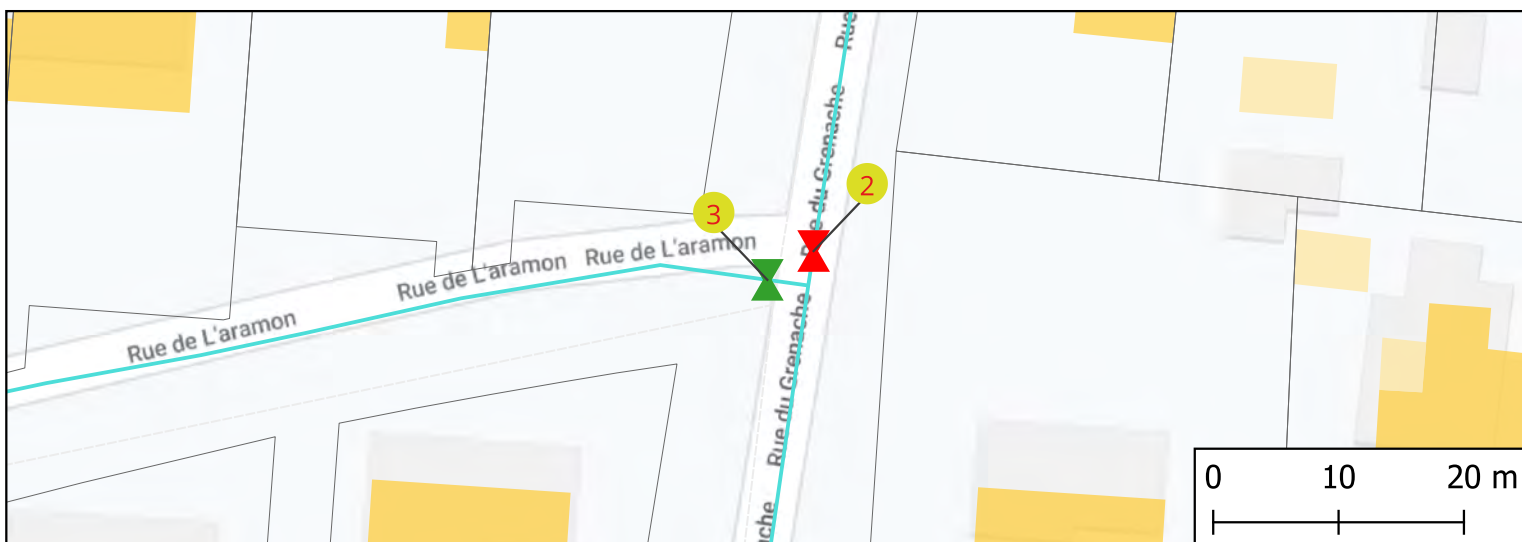
PROFONDEUR (m/TN)

0.93

PHOTOGRAPHIES DE LA VANNE ETUDIÉE



LOCALISATION DE LA VANNE ETUDIÉE



COMMUNE DE CRUSCADES
FICHE SYNTHÈSE DE LA RECONNAISSANCE DES VANNES AEP

N° FICHE :
4

DONNÉES GÉNÉRALES CONCERNANT LA VANNE ETUDIÉE

TYPE

Vanne de sectionnement

LOCALISATION

Rue Merlot

ÉTAT

État bon

OBSERVATION

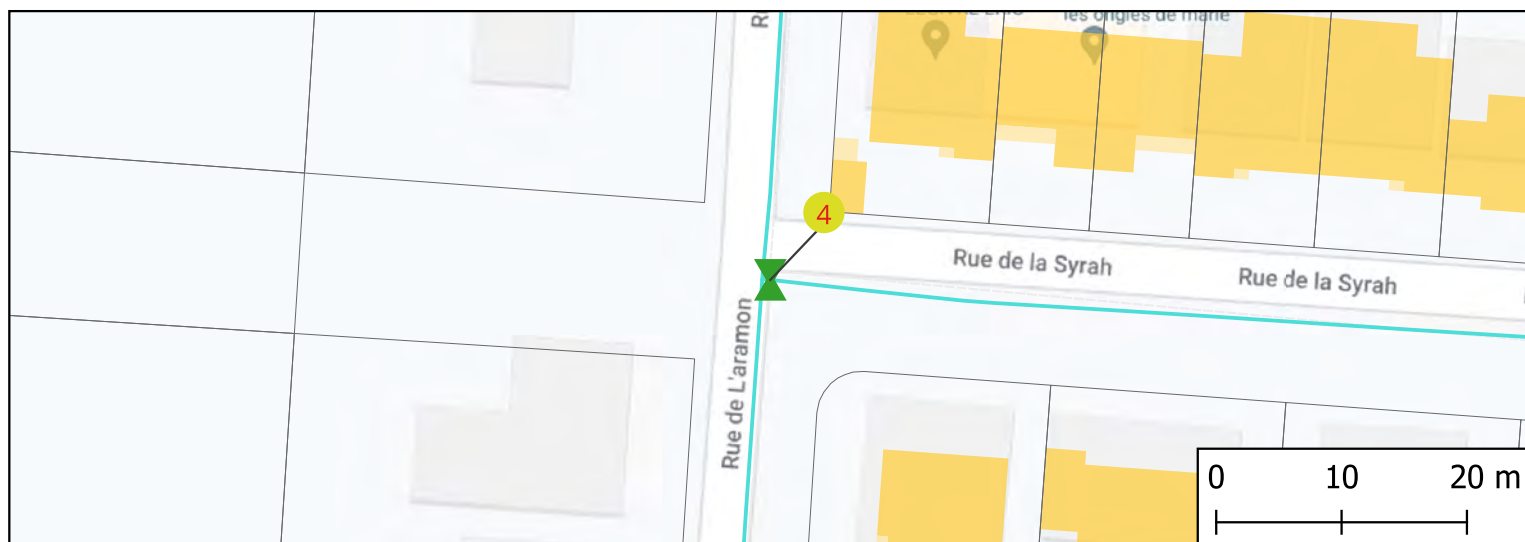
PROFONDEUR (m/TN)

0.93

PHOTOGRAPHIES DE LA VANNE ETUDIÉE



LOCALISATION DE LA VANNE ETUDIÉE



COMMUNE DE CRUSCADES
FICHE SYNTHÈSE DE LA RECONNAISSANCE DES VANNES AEP

N° FICHE :
5

DONNÉES GÉNÉRALES CONCERNANT LA VANNE ÉTUDIÉE

TYPE

Vanne de sectionnement

LOCALISATION

Rue du Grenache

ÉTAT

État bon

OBSERVATION

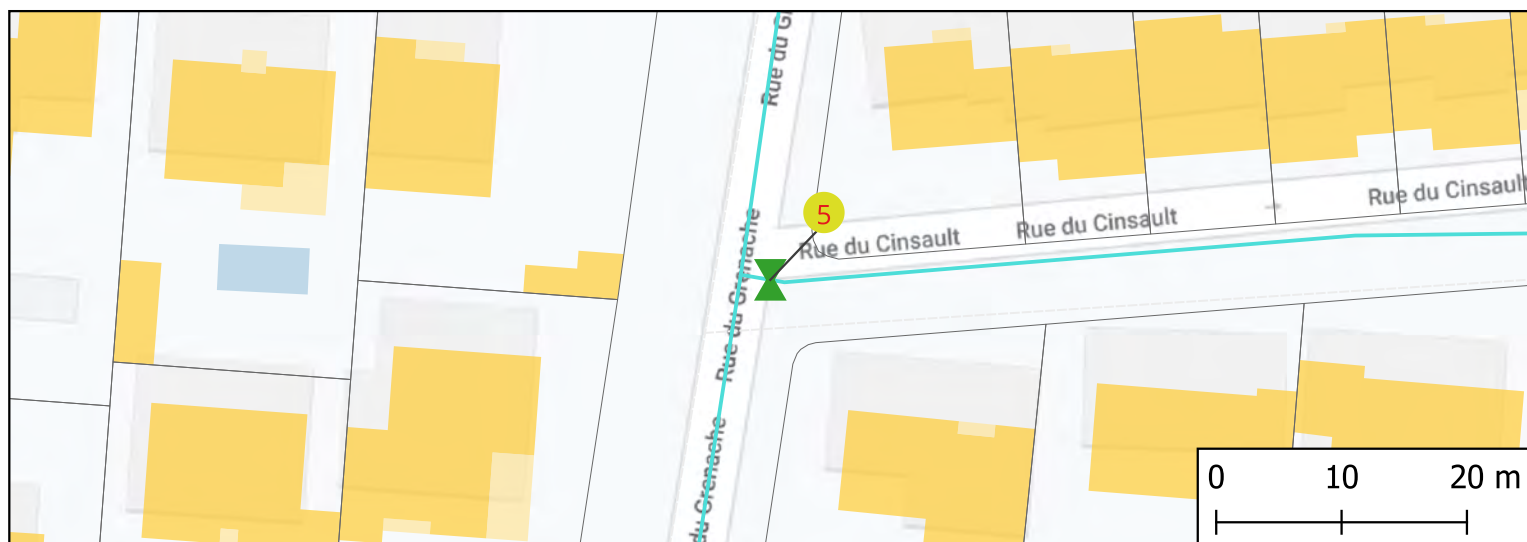
PROFONDEUR (m/TN)

0.85

PHOTOGRAPHIES DE LA VANNE ÉTUDIÉE



LOCALISATION DE LA VANNE ÉTUDIÉE



COMMUNE DE CRUSCADES
FICHE SYNTHÈSE DE LA RECONNAISSANCE DES VANNES AEP

N° FICHE :
6

DONNÉES GÉNÉRALES CONCERNANT LA VANNE ETUDIÉE

TYPE

Vanne de sectionnement

LOCALISATION

Rue du Grenache

ÉTAT

État bon

OBSERVATION

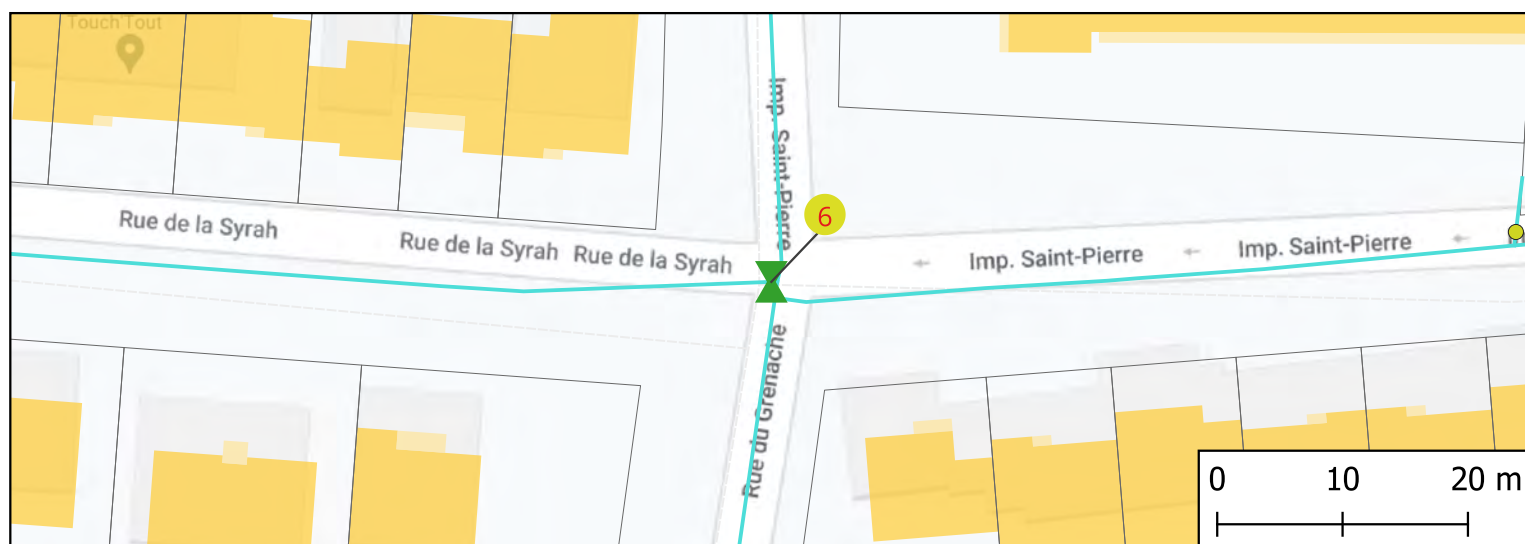
PROFONDEUR (m/TN)

0.65

PHOTOGRAPHIES DE LA VANNE ETUDIÉE



LOCALISATION DE LA VANNE ETUDIÉE



COMMUNE DE CRUSCADES
FICHE SYNTHÈSE DE LA RECONNAISSANCE DES VANNES AEP

N° FICHE :
7

DONNEES GENERALES CONCERNANT LA VANNE ETUDIEE

TYPE

Vanne de sectionnement

LOCALISATION

Rue du Grenache

ETAT

Etat bon

OBSERVATION

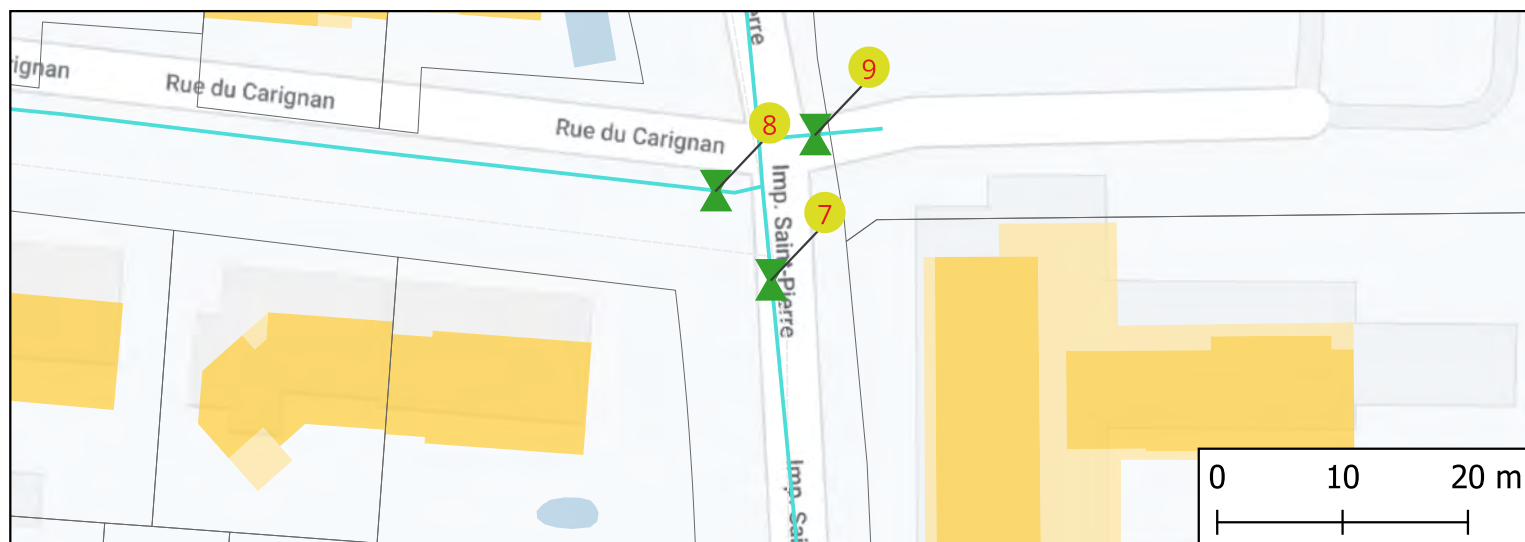
PROFONDEUR (m/TN)

0.93

PHOTOGRAPHIES DE LA VANNE ETUDIEE



LOCALISATION DE LA VANNE ETUDIEE



COMMUNE DE CRUSCADES
FICHE SYNTHÈSE DE LA RECONNAISSANCE DES VANNES AEP

N° FICHE :
8

DONNEES GENERALES CONCERNANT LA VANNE ETUDIEE

TYPE

Vanne de sectionnement

LOCALISATION

Rue du Grenache

ETAT

Etat bon

OBSERVATION

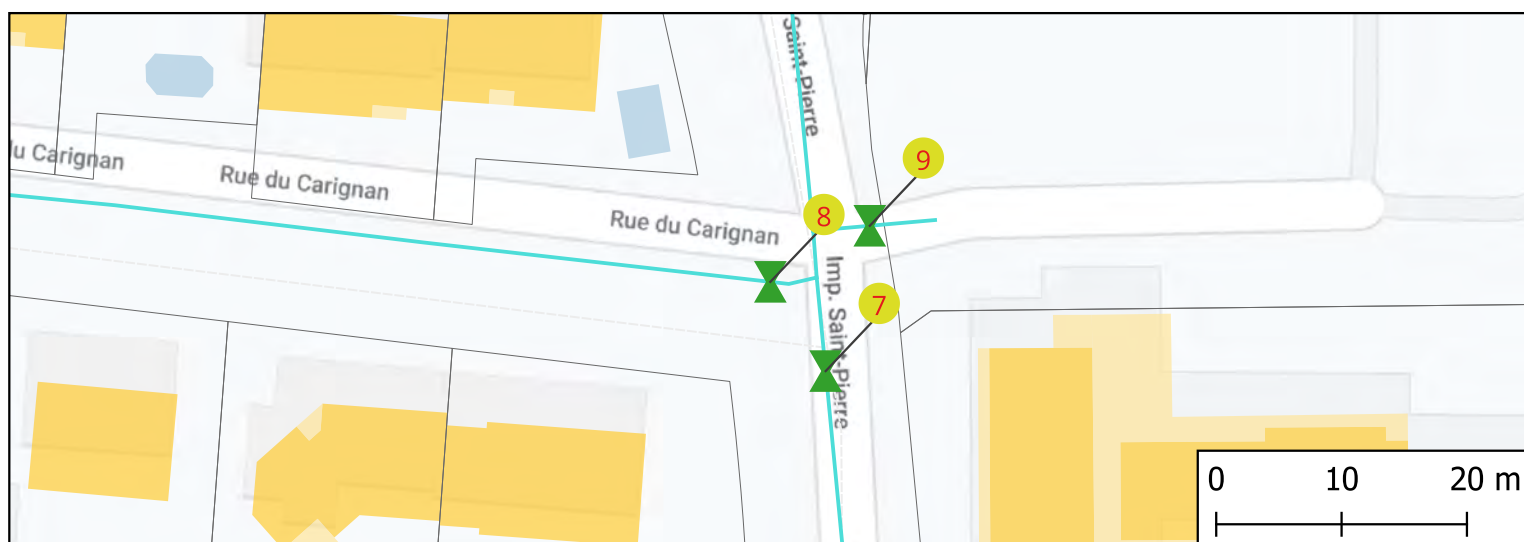
PROFONDEUR (m/TN)

0.93

PHOTOGRAPHIES DE LA VANNE ETUDIEE



LOCALISATION DE LA VANNE ETUDIEE



COMMUNE DE CRUSCADES
FICHE SYNTHÈSE DE LA RECONNAISSANCE DES VANNES AEP

N° FICHE :
9

DONNÉES GÉNÉRALES CONCERNANT LA VANNE ÉTUDIÉE

TYPE

Vanne de sectionnement

LOCALISATION

Rue du Grenache

ÉTAT

État bon

OBSERVATION

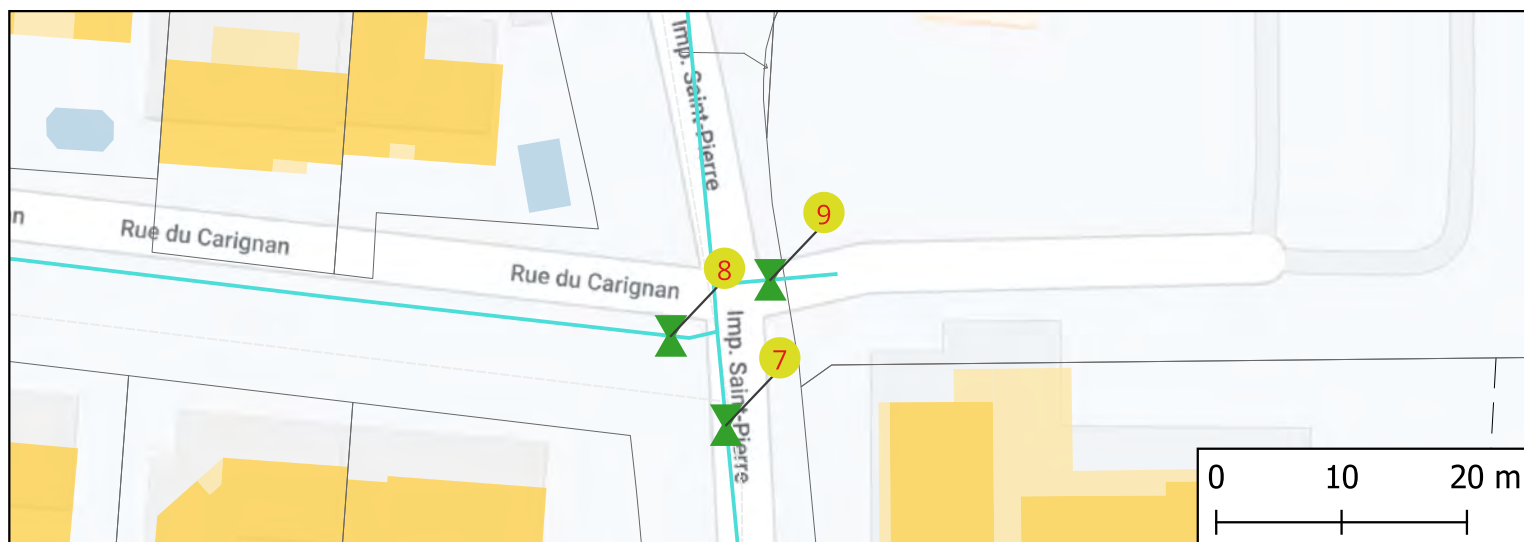
PROFONDEUR (m/TN)

1.28

PHOTOGRAPHIES DE LA VANNE ÉTUDIÉE



LOCALISATION DE LA VANNE ÉTUDIÉE



COMMUNE DE CRUSCADES
FICHE SYNTHÈSE DE LA RECONNAISSANCE DES VANNES AEP

N° FICHE :
10

DONNÉES GÉNÉRALES CONCERNANT LA VANNE ÉTUDIÉE

TYPE

Vanne de sectionnement

LOCALISATION

Rue du Cabernet

ÉTAT

État bon

OBSERVATION

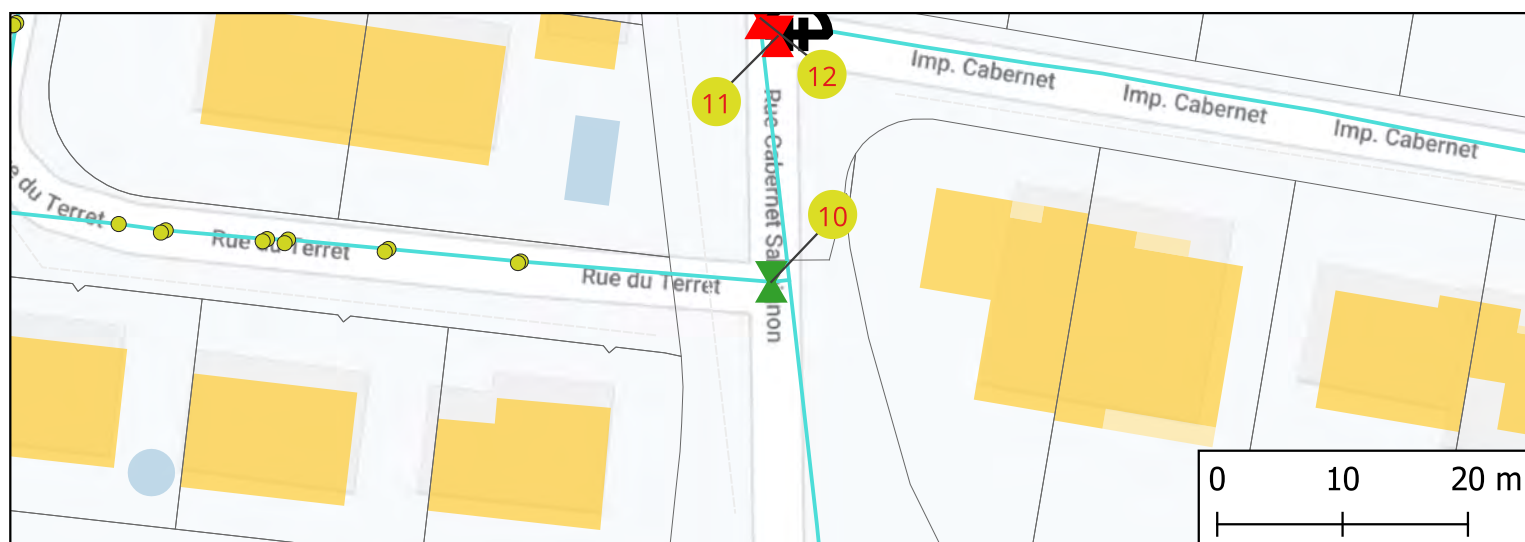
PROFONDEUR (m/TN)

9

PHOTOGRAPHIES DE LA VANNE ÉTUDIÉE



LOCALISATION DE LA VANNE ÉTUDIÉE



COMMUNE DE CRUSCADES
FICHE SYNTHÈSE DE LA RECONNAISSANCE DES VANNES AEP

N° FICHE :
11

DONNÉES GÉNÉRALES CONCERNANT LA VANNE ETUDIÉE

TYPE

Vanne de sectionnement

LOCALISATION

Rue du Cabernet

ÉTAT

État mauvais

OBSERVATION

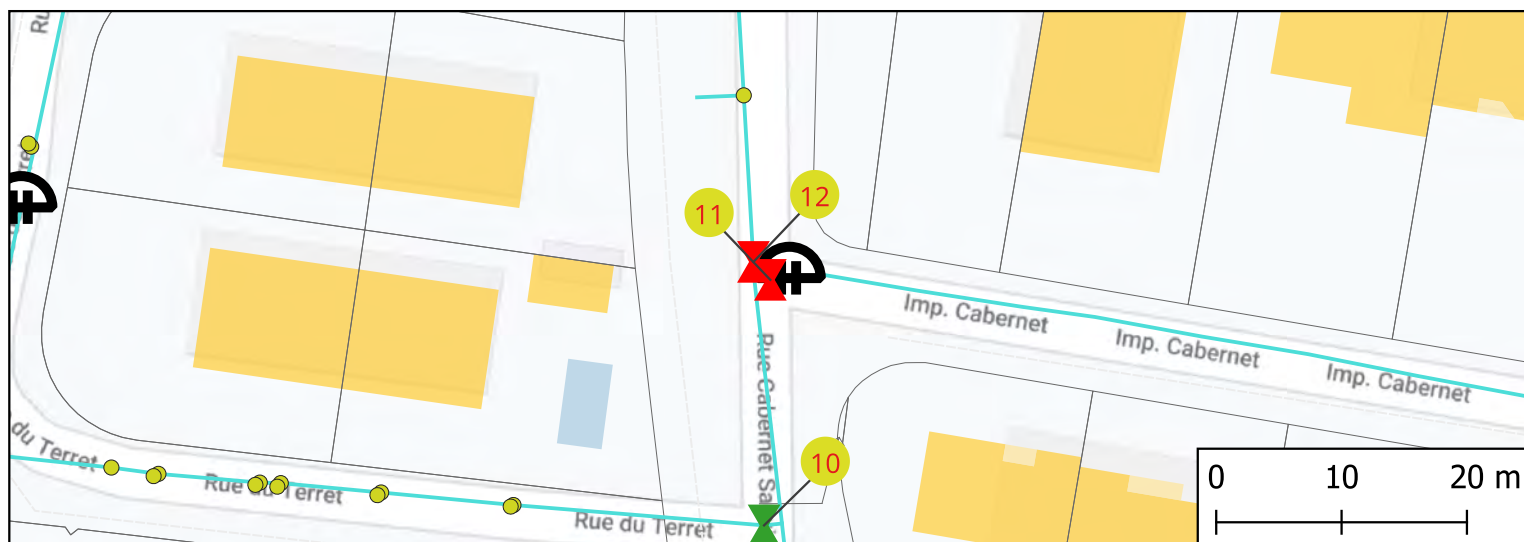
PROFONDEUR (m/TN)

0.8

PHOTOGRAPHIES DE LA VANNE ETUDIÉE



LOCALISATION DE LA VANNE ETUDIÉE



DONNEES GENERALES CONCERNANT LA VANNE ETUDIEE

TYPE

Vanne de sectionnement

LOCALISATION

Rue du Cabernet

ETAT

Etat mauvais

OBSERVATION

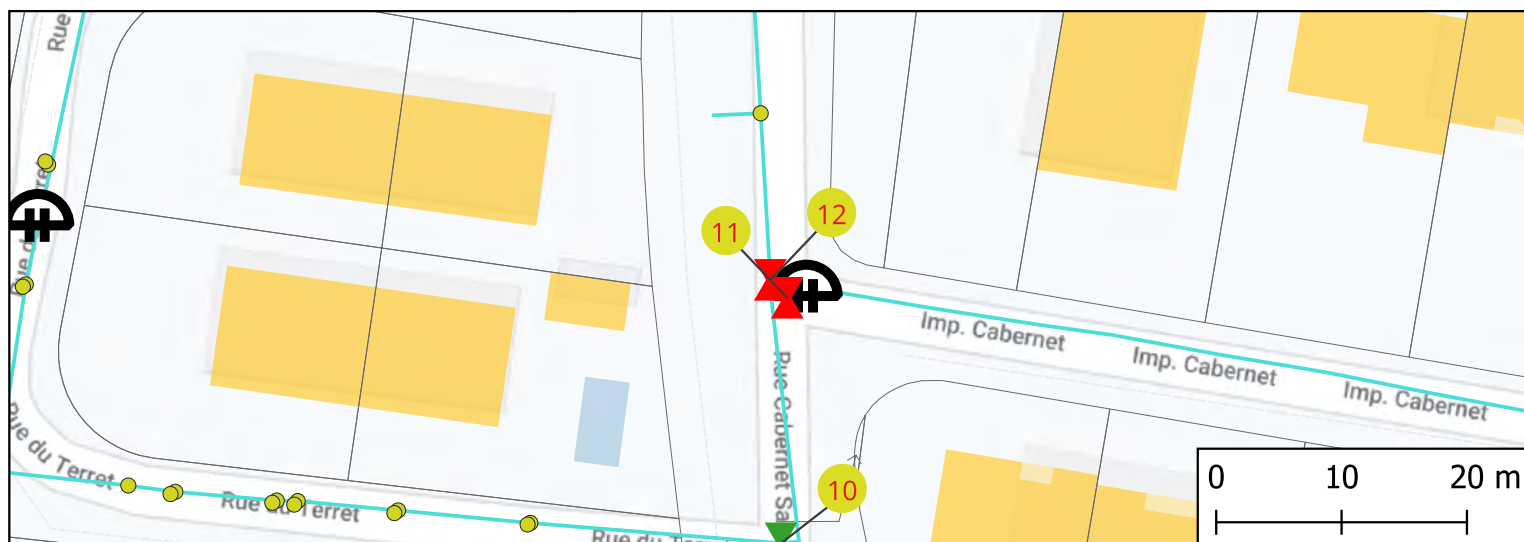
PROFONDEUR (m/TN)

0.8

PHOTOGRAPHIES DE LA VANNE ETUDIEE



LOCALISATION DE LA VANNE ETUDIEE



COMMUNE DE CRUSCADES
FICHE SYNTHÈSE DE LA RECONNAISSANCE DES VANNES AEP

N° FICHE :
13

DONNÉES GÉNÉRALES CONCERNANT LA VANNE ETUDIÉE

TYPE

Vanne de sectionnement

LOCALISATION

Rue du Cabernet

ÉTAT


État inconnu

OBSERVATION

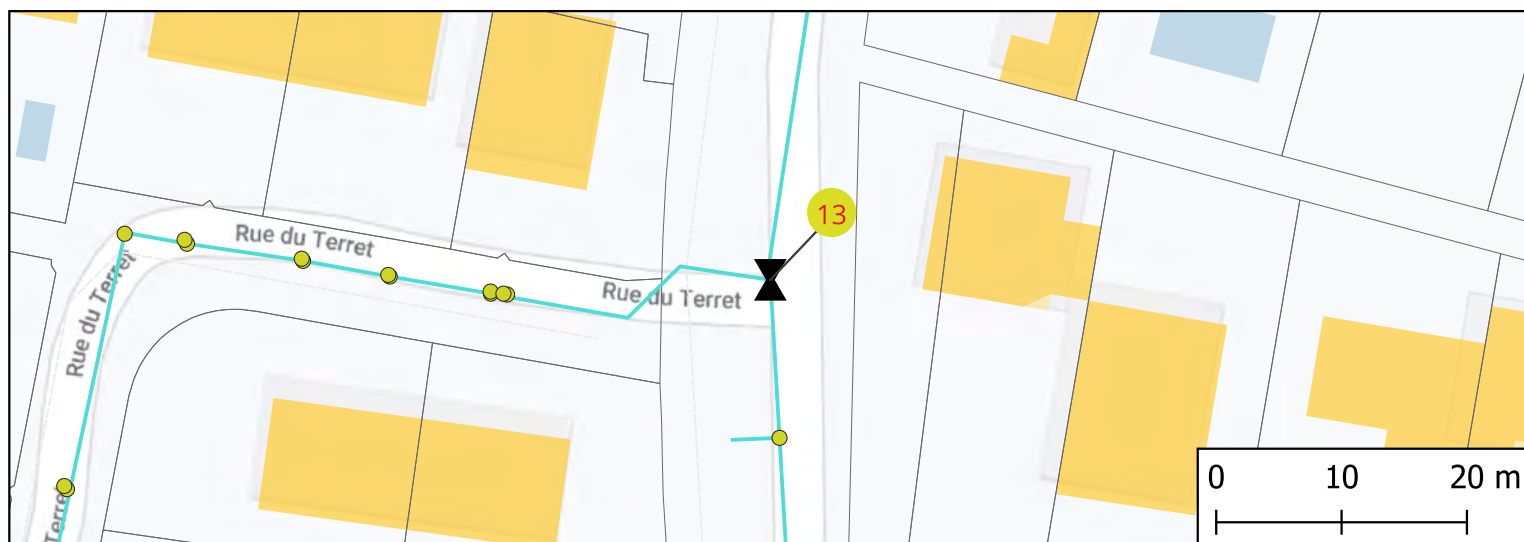
PROFONDEUR (m/TN)

0

PHOTOGRAPHIES DE LA VANNE ETUDIÉE



LOCALISATION DE LA VANNE ETUDIÉE



COMMUNE DE CRUSCADES
FICHE SYNTHÈSE DE LA RECONNAISSANCE DES VANNES AEP

N° FICHE :
14

DONNÉES GÉNÉRALES CONCERNANT LA VANNE ÉTUDIÉE

TYPE

Vanne de sectionnement

LOCALISATION

Rue du Cabernet

ÉTAT

État bon

OBSERVATION

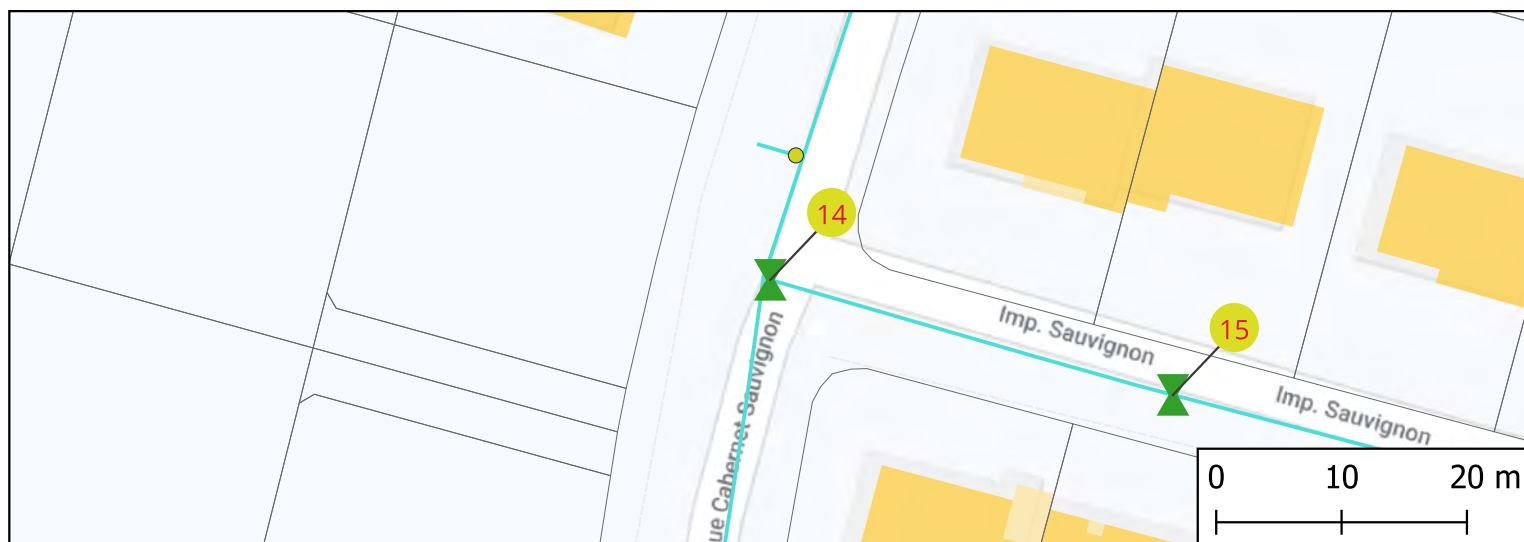
PROFONDEUR (m/TN)

0.7

PHOTOGRAPHIES DE LA VANNE ÉTUDIÉE



LOCALISATION DE LA VANNE ÉTUDIÉE



DONNEES GENERALES CONCERNANT LA VANNE ETUDIEE

TYPE

Vanne de purge /vidange

LOCALISATION

Impasse Sauvignon

ETAT

Etat bon

OBSERVATION

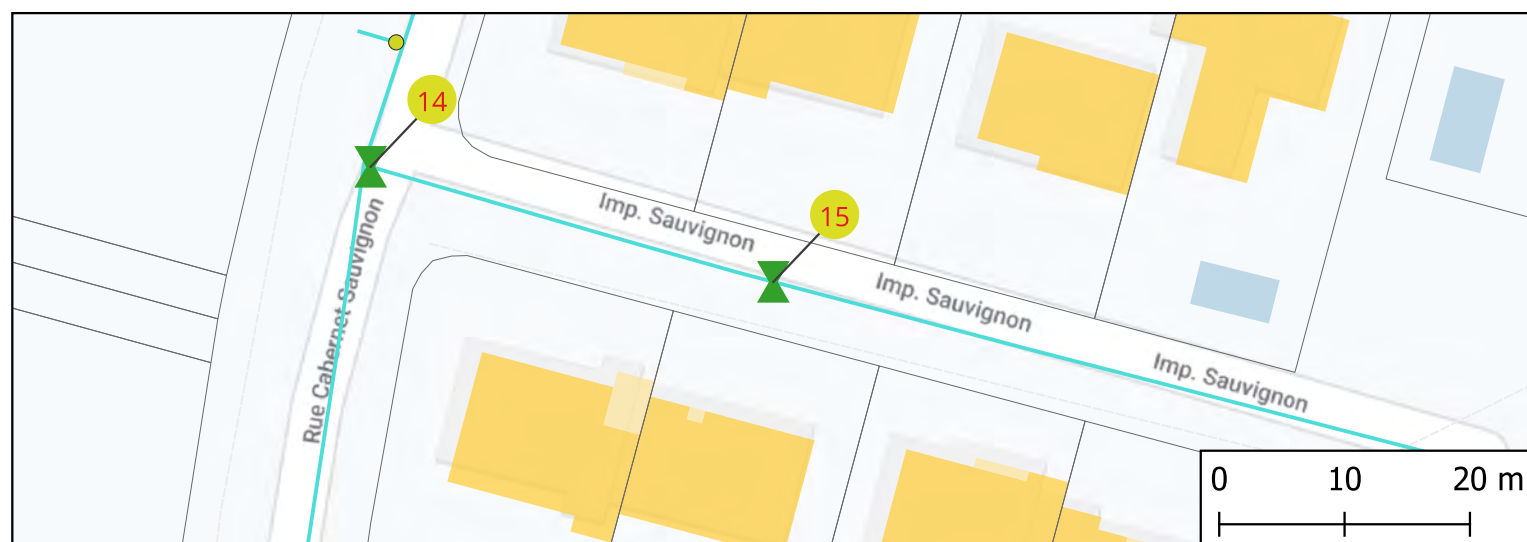
PROFONDEUR (m/TN)

0

PHOTOGRAPHIES DE LA VANNE ETUDIEE



LOCALISATION DE LA VANNE ETUDIEE



COMMUNE DE CRUSCADES
FICHE SYNTHÈSE DE LA RECONNAISSANCE DES VANNES AEP

N° FICHE :
16

DONNÉES GÉNÉRALES CONCERNANT LA VANNE ÉTUDIÉE

TYPE

Vanne de sectionnement

LOCALISATION

Rue de l'Alicante

ÉTAT

État bon

OBSERVATION

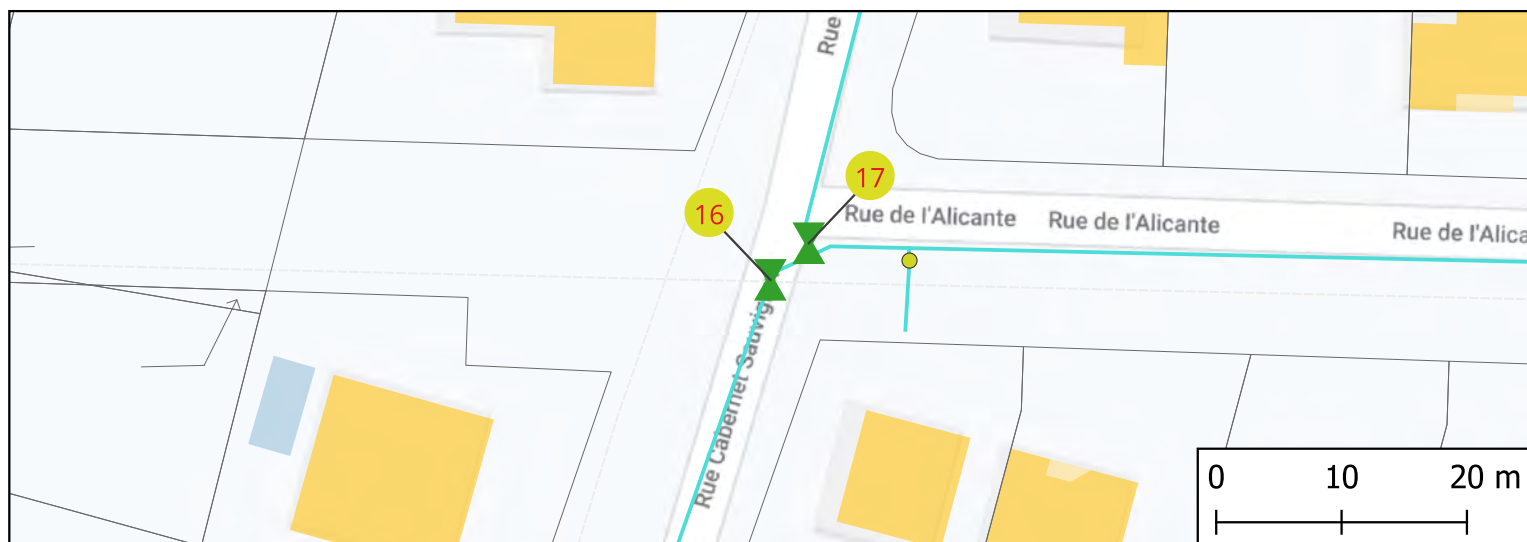
PROFONDEUR (m/TN)

0.42

PHOTOGRAPHIES DE LA VANNE ÉTUDIÉE



LOCALISATION DE LA VANNE ÉTUDIÉE



COMMUNE DE CRUSCADES
FICHE SYNTHÈSE DE LA RECONNAISSANCE DES VANNES AEP

N° FICHE :
17

DONNÉES GÉNÉRALES CONCERNANT LA VANNE ÉTUDIÉE

TYPE

Vanne de sectionnement

LOCALISATION

Rue de l'Alicante

ÉTAT

État bon

OBSERVATION

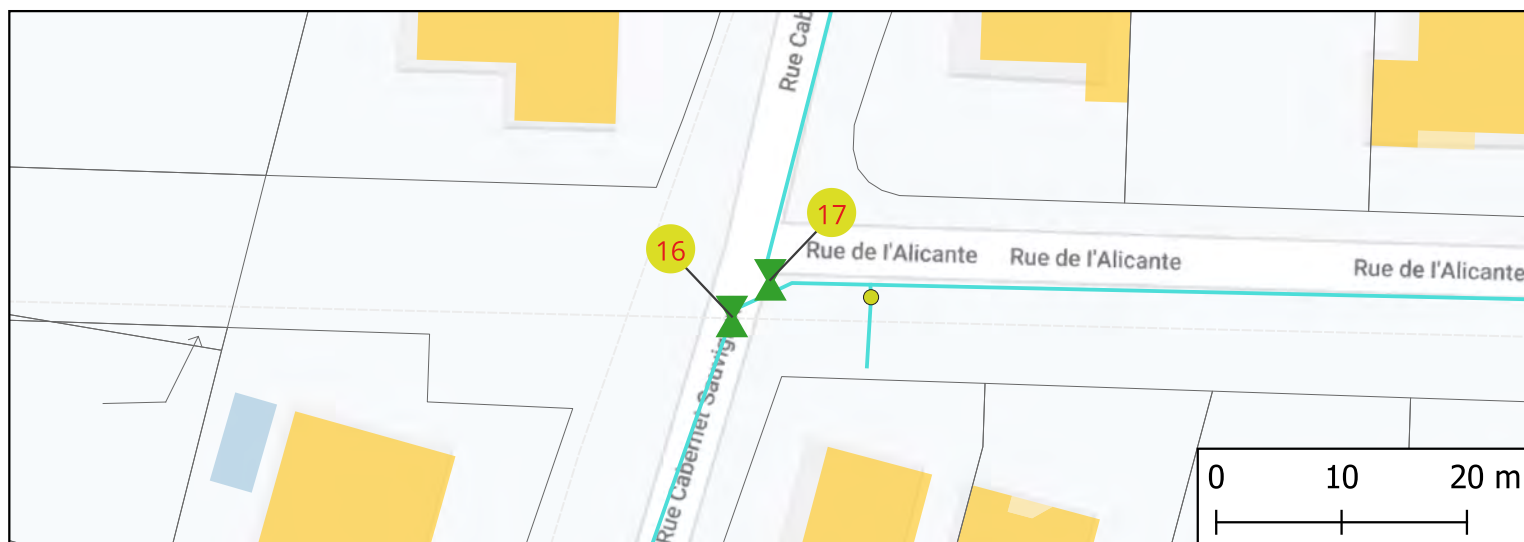
PROFONDEUR (m/TN)

0.42

PHOTOGRAPHIES DE LA VANNE ÉTUDIÉE



LOCALISATION DE LA VANNE ÉTUDIÉE



COMMUNE DE CRUSCADES
FICHE SYNTHÈSE DE LA RECONNAISSANCE DES VANNES AEP

N° FICHE :
18

DONNÉES GÉNÉRALES CONCERNANT LA VANNE ÉTUDIÉE

TYPE

Vanne de purge /vidange

LOCALISATION

Rue de l'Alicante

ÉTAT

État bon

OBSERVATION

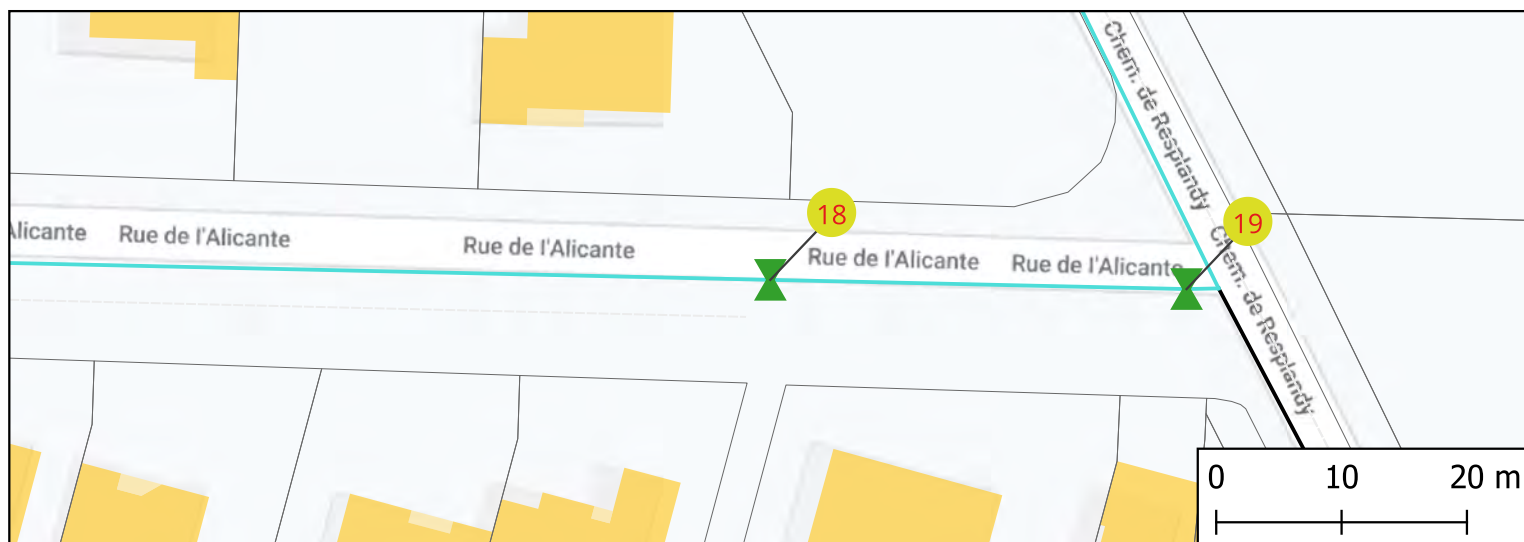
PROFONDEUR (m/TN)

0

PHOTOGRAPHIES DE LA VANNE ÉTUDIÉE



LOCALISATION DE LA VANNE ÉTUDIÉE



COMMUNE DE CRUSCADES
FICHE SYNTHÈSE DE LA RECONNAISSANCE DES VANNES AEP

N° FICHE :
19

DONNÉES GÉNÉRALES CONCERNANT LA VANNE ÉTUDIÉE

TYPE

Vanne de sectionnement

LOCALISATION

Rue de l'Alicante

ÉTAT

État bon

OBSERVATION

PROFONDEUR (m/TN)

0.66

PHOTOGRAPHIES DE LA VANNE ÉTUDIÉE



LOCALISATION DE LA VANNE ÉTUDIÉE



COMMUNE DE CRUSCADES
FICHE SYNTHÈSE DE LA RECONNAISSANCE DES VANNES AEP

N° FICHE :
20

DONNEES GENERALES CONCERNANT LA VANNE ETUDIEE

TYPE

Vanne de sectionnement

LOCALISATION

Avenue des Corbières

ETAT

Etat inconnu


OBSERVATION

Vanne sous goudron non localisé

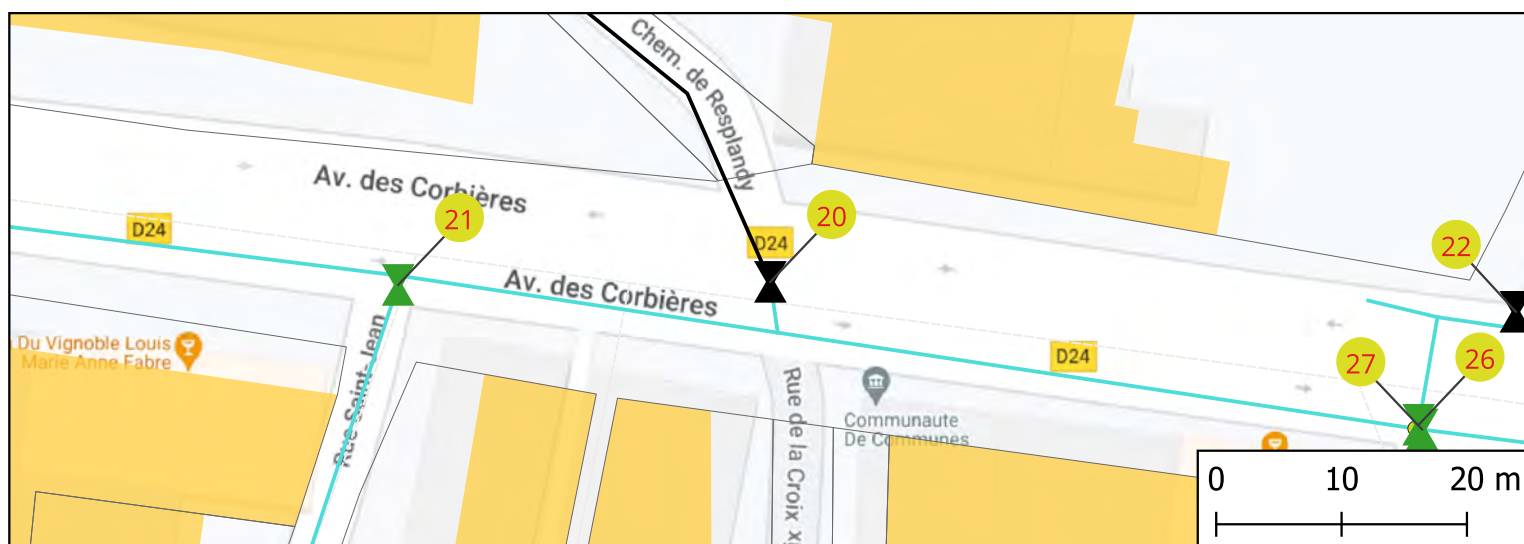
PROFONDEUR (m/TN)

0

PHOTOGRAPHIES DE LA VANNE ETUDIEE



LOCALISATION DE LA VANNE ETUDIEE



COMMUNE DE CRUSCADES
FICHE SYNTHÈSE DE LA RECONNAISSANCE DES VANNES AEP

N° FICHE :
21

DONNEES GENERALES CONCERNANT LA VANNE ETUDIEE

TYPE

Vanne de sectionnement

LOCALISATION

Avenue des Corbières

ETAT

Etat bon


OBSERVATION

12 tours

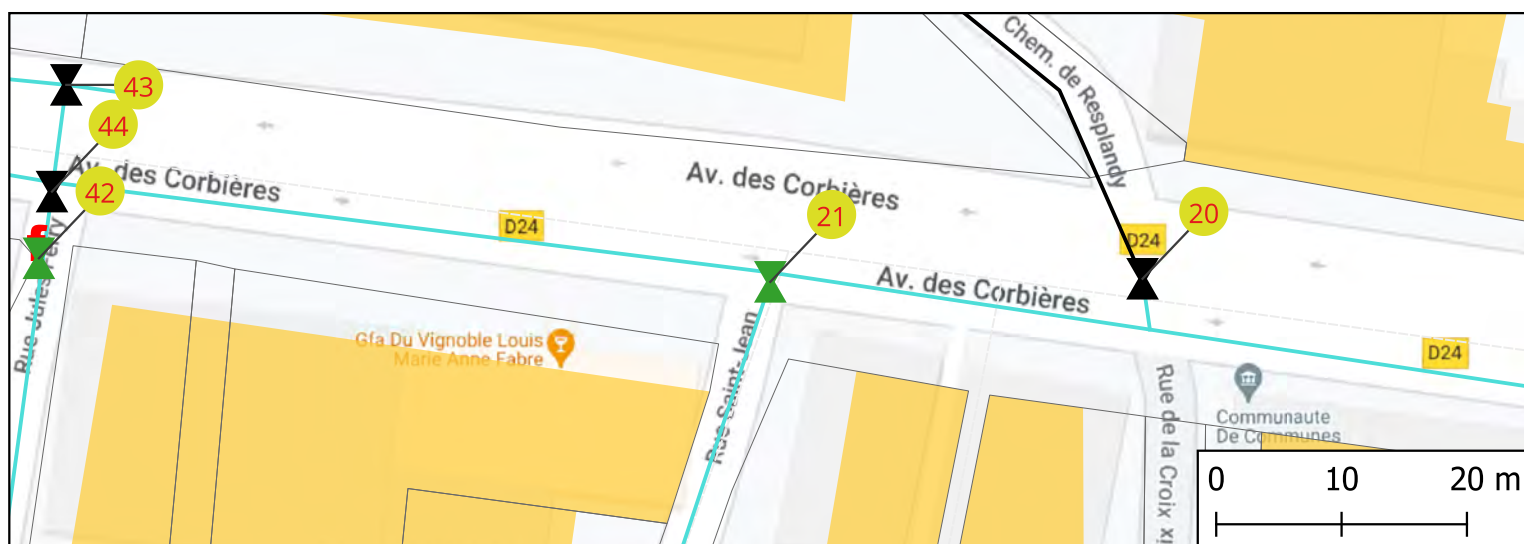
PROFONDEUR (m/TN)

0

PHOTOGRAPHIES DE LA VANNE ETUDIEE



LOCALISATION DE LA VANNE ETUDIEE



COMMUNE DE CRUSCADES
FICHE SYNTHÈSE DE LA RECONNAISSANCE DES VANNES AEP

N° FICHE :
22

DONNEES GENERALES CONCERNANT LA VANNE ETUDIEE

TYPE

Vanne de sectionnement

LOCALISATION

Av des Corbières

ETAT

Etat inconnu



OBSERVATION

Sous goud non localisé

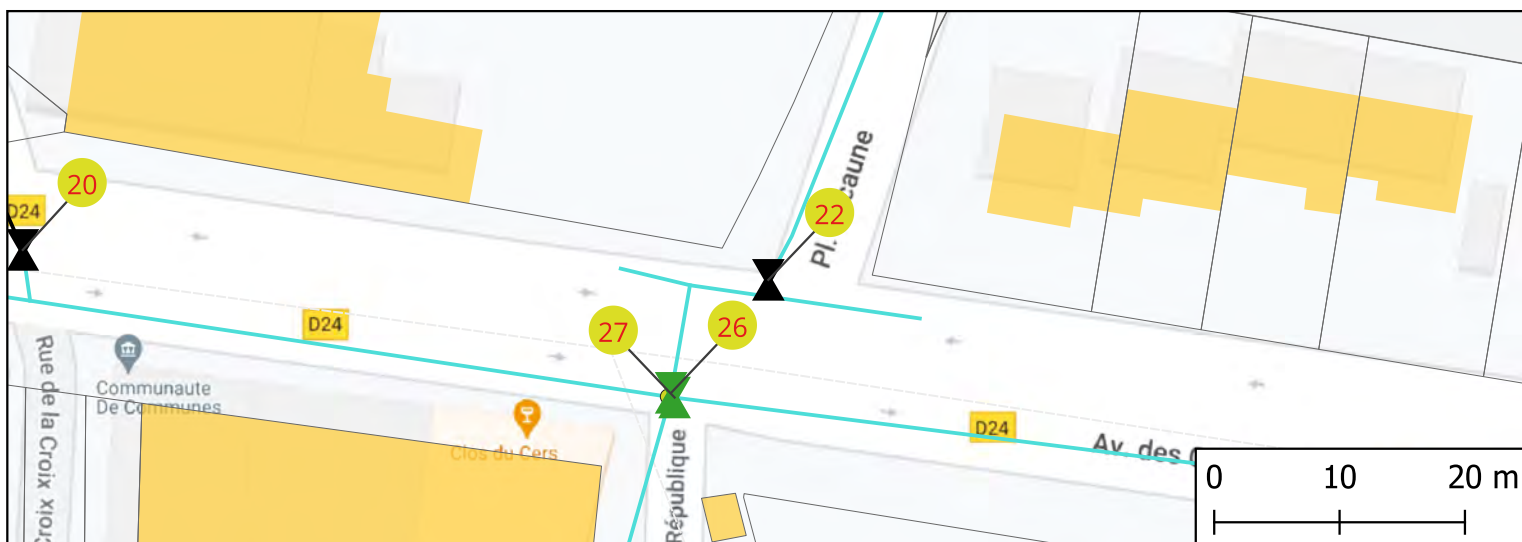
PROFONDEUR (m/TN)

0

PHOTOGRAPHIES DE LA VANNE ETUDIEE



LOCALISATION DE LA VANNE ETUDIEE



COMMUNE DE CRUSCADES
FICHE SYNTHÈSE DE LA RECONNAISSANCE DES VANNES AEP

N° FICHE :
23

DONNEES GENERALES CONCERNANT LA VANNE ETUDIEE

TYPE

Vanne de sectionnement

LOCALISATION

RD1624

ETAT

Etat bon

OBSERVATION

14 tour position incertaine

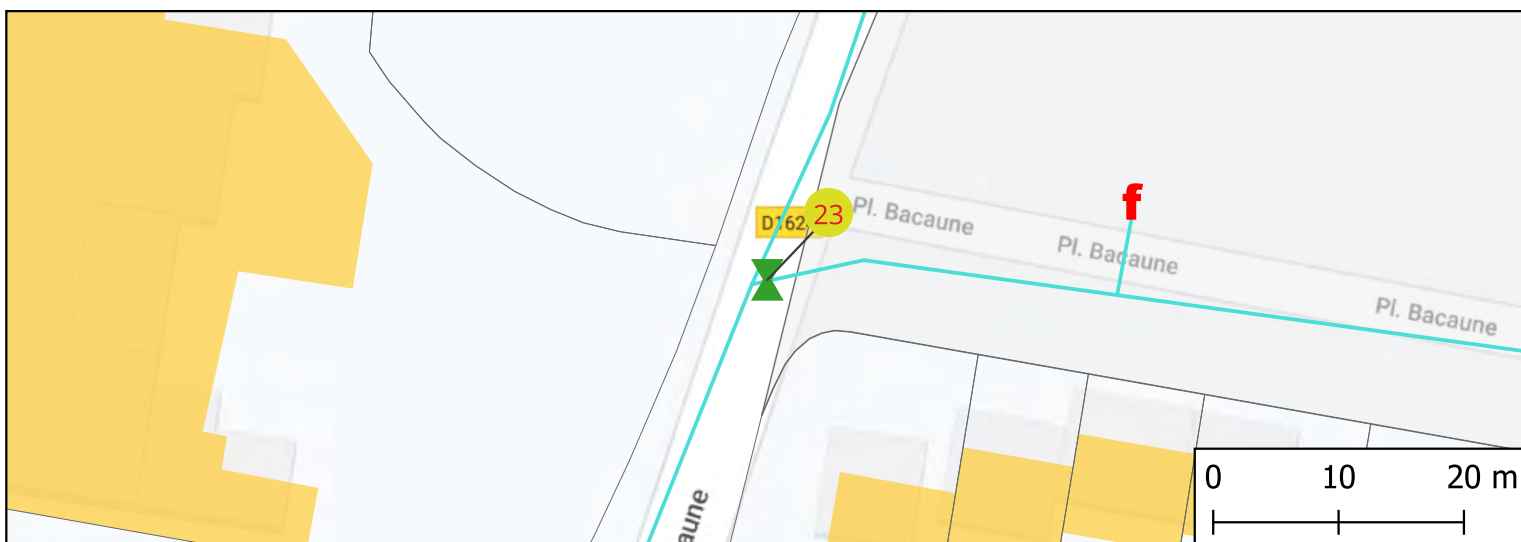
PROFONDEUR (m/TN)

0.52

PHOTOGRAPHIES DE LA VANNE ETUDIEE



LOCALISATION DE LA VANNE ETUDIEE



COMMUNE DE CRUSCADES
FICHE SYNTHÈSE DE LA RECONNAISSANCE DES VANNES AEP

N° FICHE :
25

DONNEES GENERALES CONCERNANT LA VANNE ETUDIEE

TYPE

Vanne de sectionnement

LOCALISATION

Chemin de l'Olivery

ETAT

Etat bon

OBSERVATION

18 t, eau

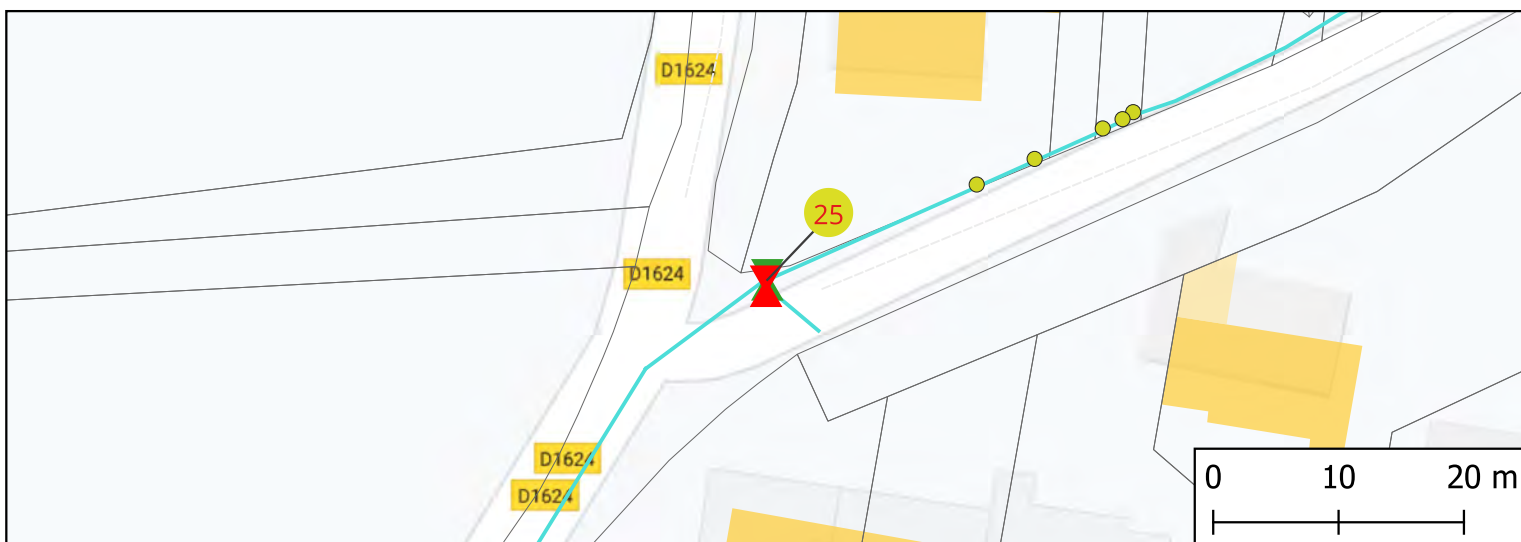
PROFONDEUR (m/TN)

0.6

PHOTOGRAPHIES DE LA VANNE ETUDIEE



LOCALISATION DE LA VANNE ETUDIEE



COMMUNE DE CRUSCADES
FICHE SYNTHÈSE DE LA RECONNAISSANCE DES VANNES AEP

N° FICHE :
26

DONNÉES GÉNÉRALES CONCERNANT LA VANNE ÉTUDIÉE

TYPE

Vanne de sectionnement

LOCALISATION

Av des Corbières

ÉTAT

État bon

OBSERVATION

17 tours, sous regard

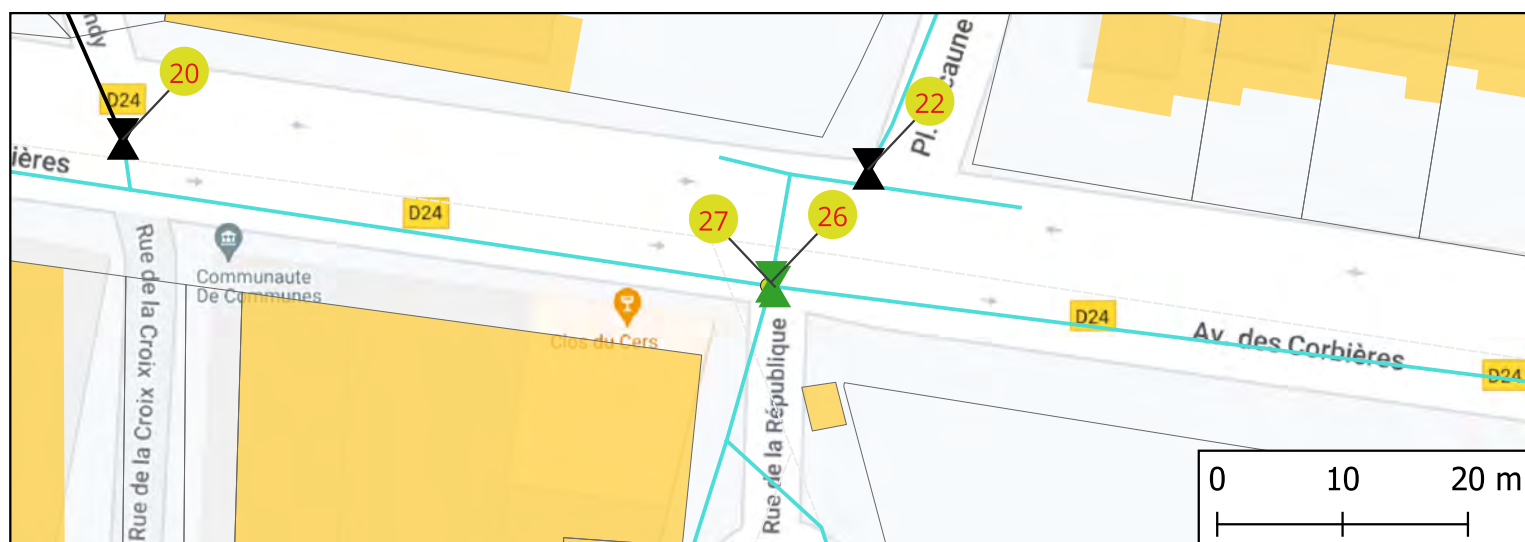
PROFONDEUR (m/TN)

1.02

PHOTOGRAPHIES DE LA VANNE ÉTUDIÉE



LOCALISATION DE LA VANNE ÉTUDIÉE



COMMUNE DE CRUSCADES
FICHE SYNTHÈSE DE LA RECONNAISSANCE DES VANNES AEP

N° FICHE :
27

DONNEES GENERALES CONCERNANT LA VANNE ETUDIEE

TYPE

Vanne de sectionnement

LOCALISATION

Av des Corbières

ETAT

Etat bon

OBSERVATION

15 tours, sous regard

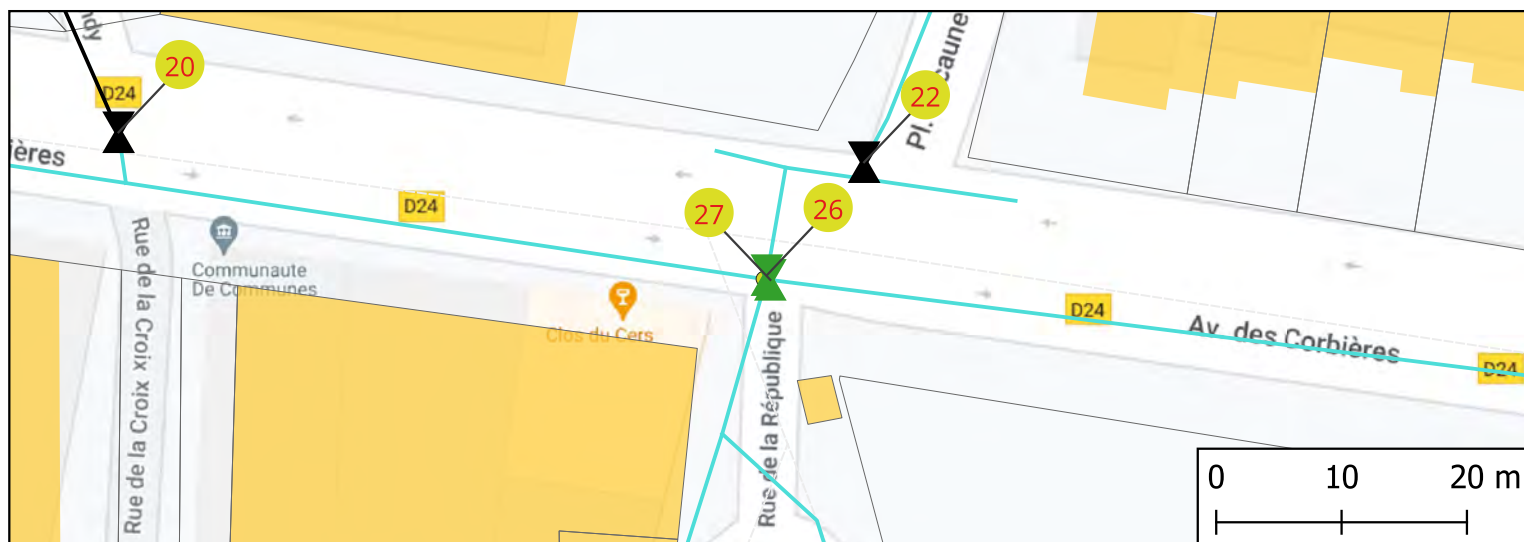
PROFONDEUR (m/TN)

1.02

PHOTOGRAPHIES DE LA VANNE ETUDIEE



LOCALISATION DE LA VANNE ETUDIEE



COMMUNE DE CRUSCADES
FICHE SYNTHÈSE DE LA RECONNAISSANCE DES VANNES AEP

N° FICHE :
28

DONNEES GENERALES CONCERNANT LA VANNE ETUDIEE

TYPE

Vanne de sectionnement

LOCALISATION

Rue de la République

ETAT

Etat bon



OBSERVATION

65 t

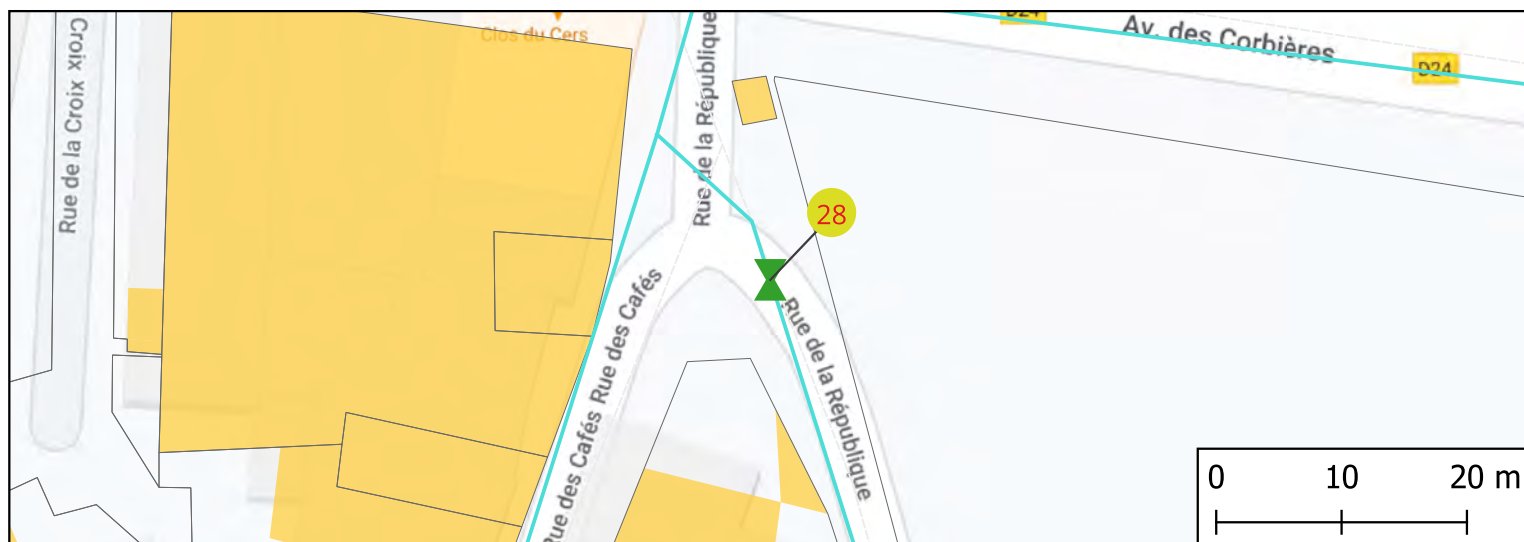
PROFONDEUR (m/TN)

0.55

PHOTOGRAPHIES DE LA VANNE ETUDIEE



LOCALISATION DE LA VANNE ETUDIEE



COMMUNE DE CRUSCADES
FICHE SYNTHÈSE DE LA RECONNAISSANCE DES VANNES AEP

N° FICHE :
29

DONNEES GENERALES CONCERNANT LA VANNE ETUDIEE

TYPE

Vanne de sectionnement

LOCALISATION

Av de la République

ETAT

Etat bon

OBSERVATION

15t

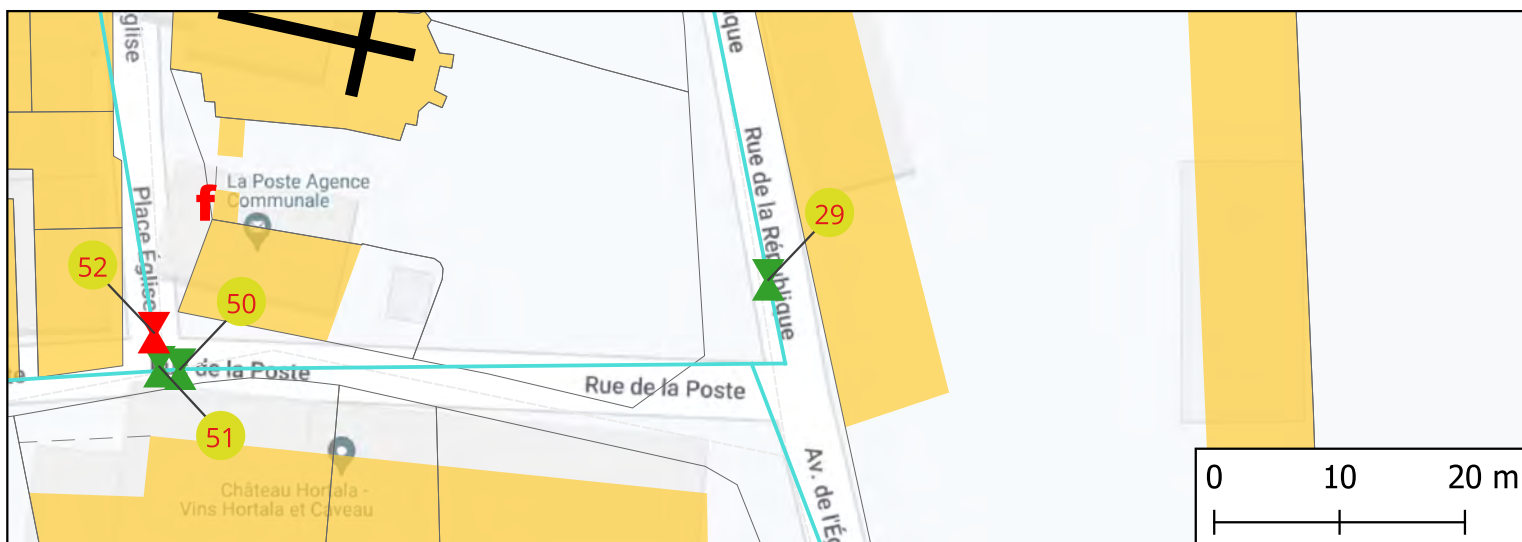
PROFONDEUR (m/TN)

0.75

PHOTOGRAPHIES DE LA VANNE ETUDIEE



LOCALISATION DE LA VANNE ETUDIEE



DONNEES GENERALES CONCERNANT LA VANNE ETUDIEE

TYPE

Vanne de sectionnement

LOCALISATION

Rue des Genets

ETAT

Etat bon

OBSERVATION

14 t eau

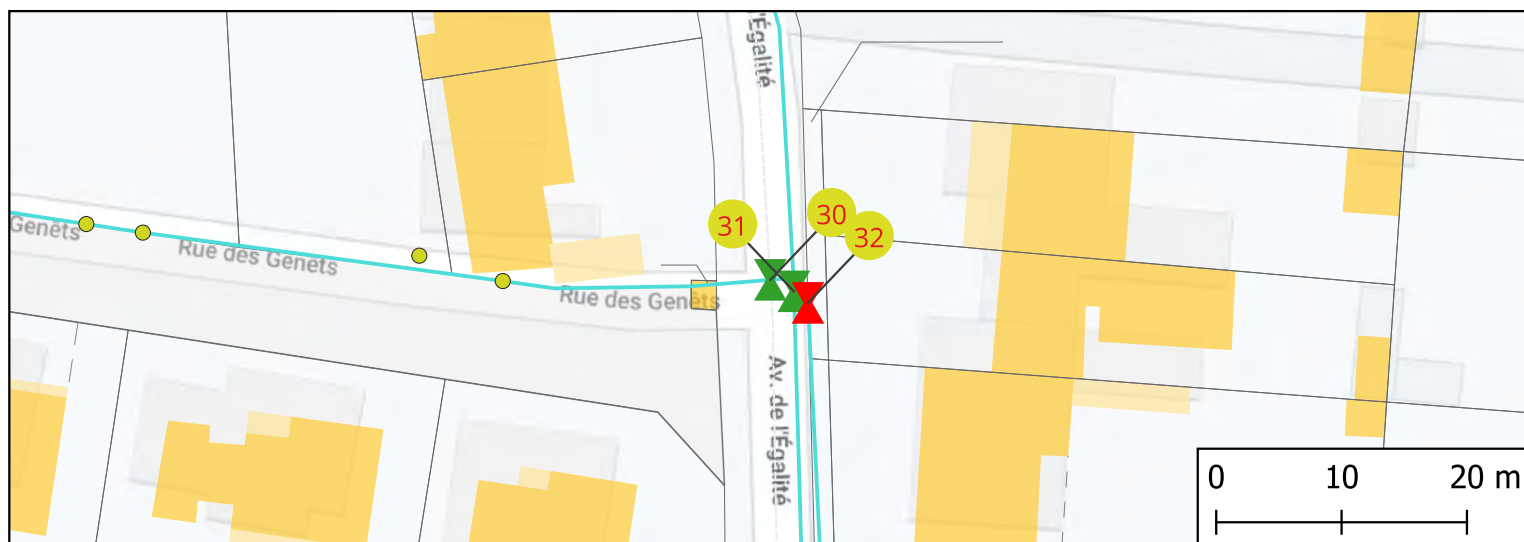
PROFONDEUR (m/TN)

0.97

PHOTOGRAPHIES DE LA VANNE ETUDIEE



LOCALISATION DE LA VANNE ETUDIEE



COMMUNE DE CRUSCADES
FICHE SYNTHÈSE DE LA RECONNAISSANCE DES VANNES AEP

N° FICHE :
31

DONNEES GENERALES CONCERNANT LA VANNE ETUDIEE

TYPE

Vanne de sectionnement

LOCALISATION

Av de l'Egalité

ETAT

Etat bon

OBSERVATION

15 t eau

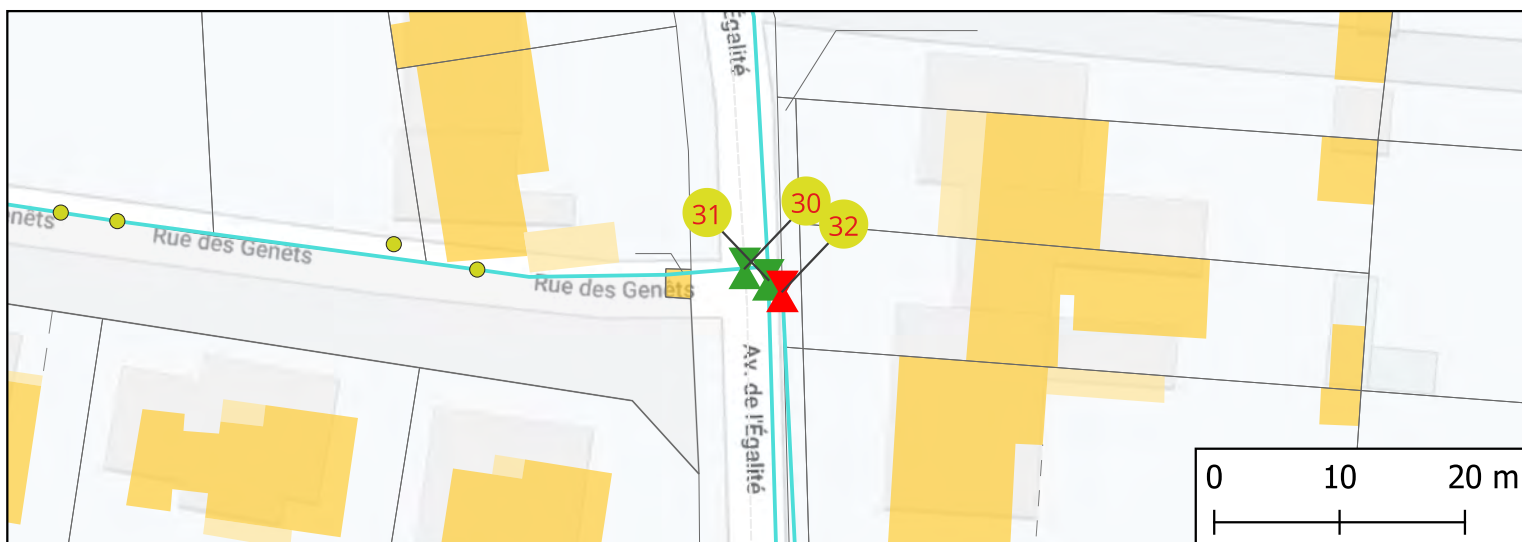
PROFONDEUR (m/TN)

0.95

PHOTOGRAPHIES DE LA VANNE ETUDIEE



LOCALISATION DE LA VANNE ETUDIEE



DONNEES GENERALES CONCERNANT LA VANNE ETUDIEE

TYPE

Vanne de sectionnement

LOCALISATION

Av de l'Egalité

ETAT

Etat mauvais

OBSERVATION

8t, dure

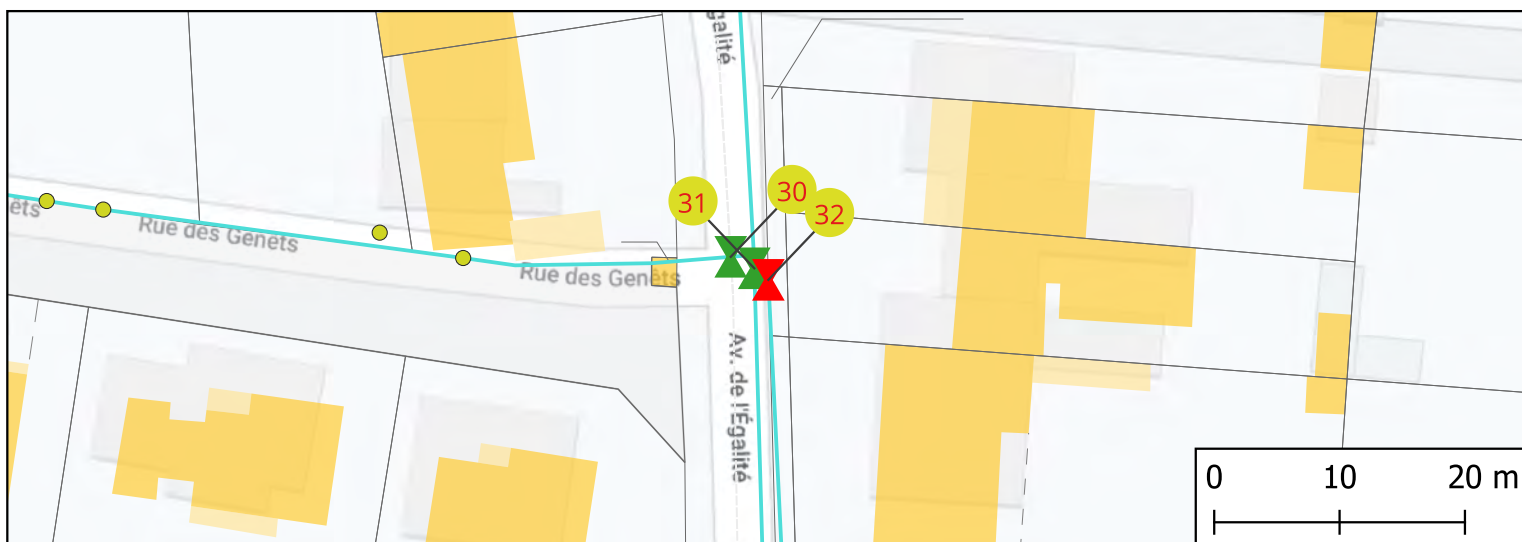
PROFONDEUR (m/TN)

0.95

PHOTOGRAPHIES DE LA VANNE ETUDIEE



LOCALISATION DE LA VANNE ETUDIEE



DONNEES GENERALES CONCERNANT LA VANNE ETUDIEE

TYPE

Vanne de sectionnement

LOCALISATION

Rue Carrière Vieille

ETAT

Etat bon

OBSERVATION

31t eau EU Pluvial

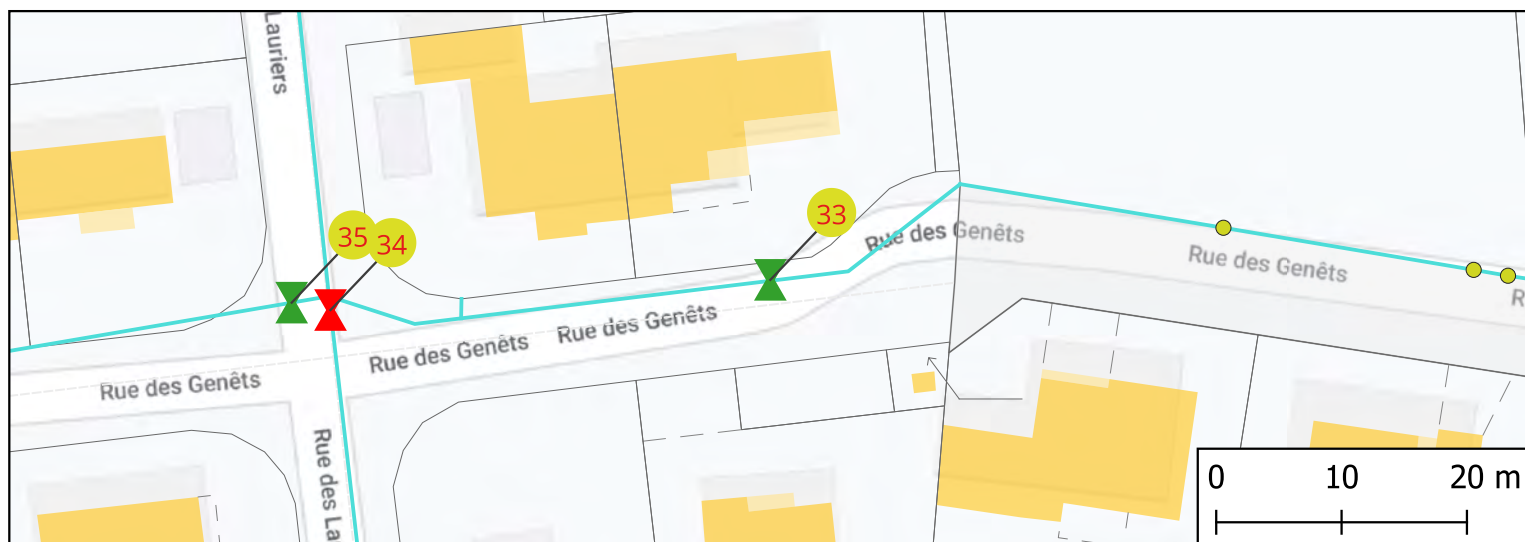
PROFONDEUR (m/TN)

0

PHOTOGRAPHIES DE LA VANNE ETUDIEE



LOCALISATION DE LA VANNE ETUDIEE



COMMUNE DE CRUSCADES
FICHE SYNTHÈSE DE LA RECONNAISSANCE DES VANNES AEP

N° FICHE :
34

DONNÉES GÉNÉRALES CONCERNANT LA VANNE ÉTUDIÉE

TYPE

Vanne de sectionnement

LOCALISATION

Rue des Genêts

ÉTAT

État mauvais

OBSERVATION

couvercle soudé

PROFONDEUR (m/TN)

0

PHOTOGRAPHIES DE LA VANNE ÉTUDIÉE



LOCALISATION DE LA VANNE ÉTUDIÉE



DONNEES GENERALES CONCERNANT LA VANNE ETUDIEE

TYPE

Vanne de sectionnement

LOCALISATION

Rue des Genets

ETAT

Etat bon

OBSERVATION

14t ok

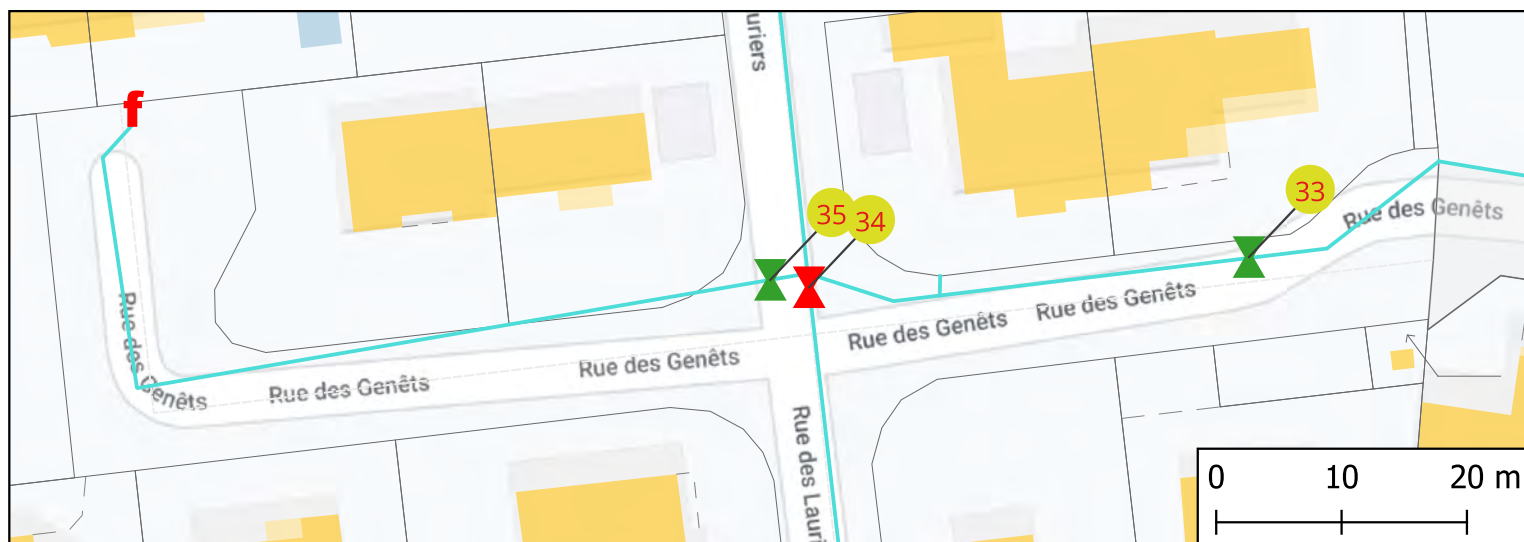
PROFONDEUR (m/TN)

1.3

PHOTOGRAPHIES DE LA VANNE ETUDIEE



LOCALISATION DE LA VANNE ETUDIEE



DONNEES GENERALES CONCERNANT LA VANNE ETUDIEE

TYPE

Vanne de sectionnement

LOCALISATION

Chemin de Luc

ETAT

Etat mauvais

OBSERVATION

refait mais tube décalé cailloux
inaccessibl

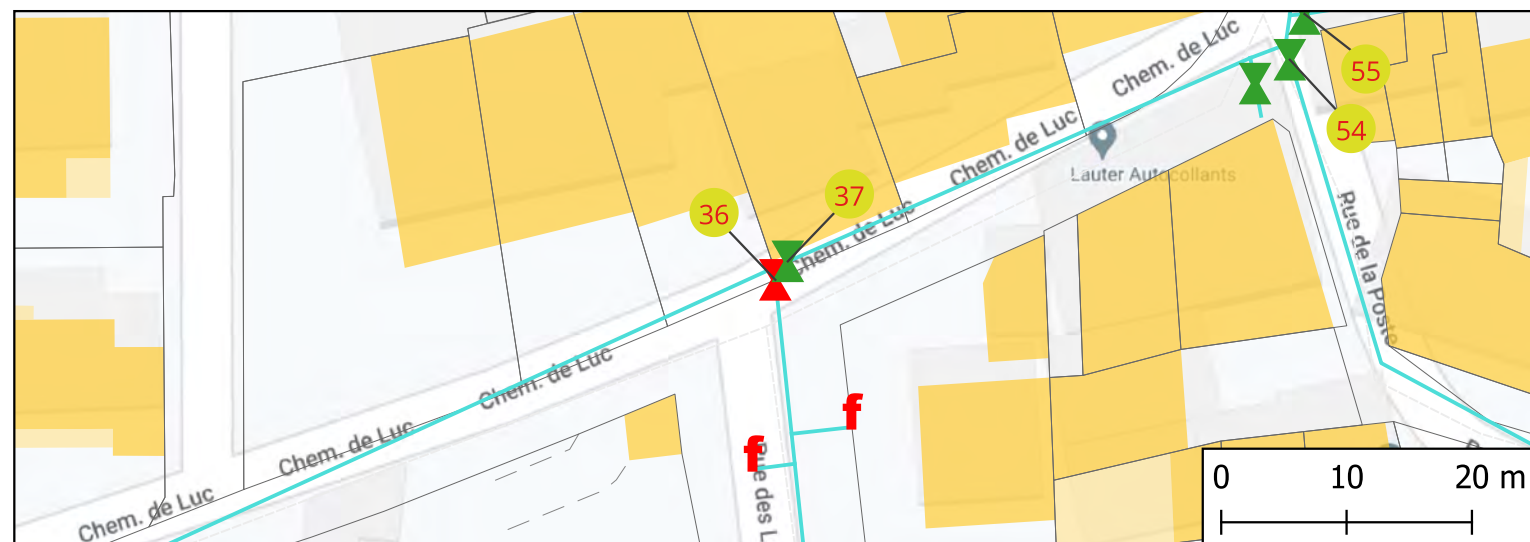
PROFONDEUR (m/TN)

0.7

PHOTOGRAPHIES DE LA VANNE ETUDIEE



LOCALISATION DE LA VANNE ETUDIEE



DONNEES GENERALES CONCERNANT LA VANNE ETUDIEE

TYPE

Vanne de sectionnement

LOCALISATION

Chemin de Luc

ETAT

Etat bon

OBSERVATION

refait 33t

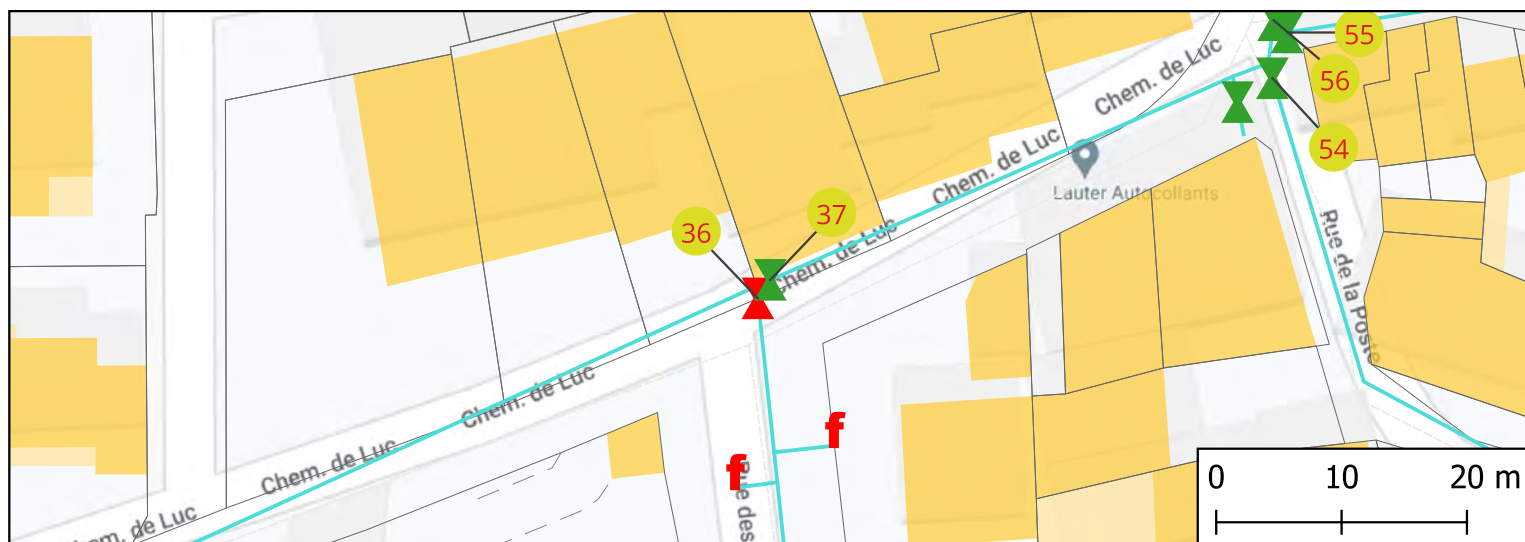
PROFONDEUR (m/TN)

0.8

PHOTOGRAPHIES DE LA VANNE ETUDIEE



LOCALISATION DE LA VANNE ETUDIEE



DONNEES GENERALES CONCERNANT LA VANNE ETUDIEE

TYPE

Vanne de sectionnement

LOCALISATION

Rue du Cers

ETAT

Etat mauvais

OBSERVATION

Tête carré use non attrapable

PROFONDEUR (m/TN)

0.9

PHOTOGRAPHIES DE LA VANNE ETUDIEE



LOCALISATION DE LA VANNE ETUDIEE



DONNEES GENERALES CONCERNANT LA VANNE ETUDIEE

TYPE

Vanne de sectionnement

LOCALISATION

Rue des Cafes

ETAT

Etat bon

OBSERVATION

Position incertaine

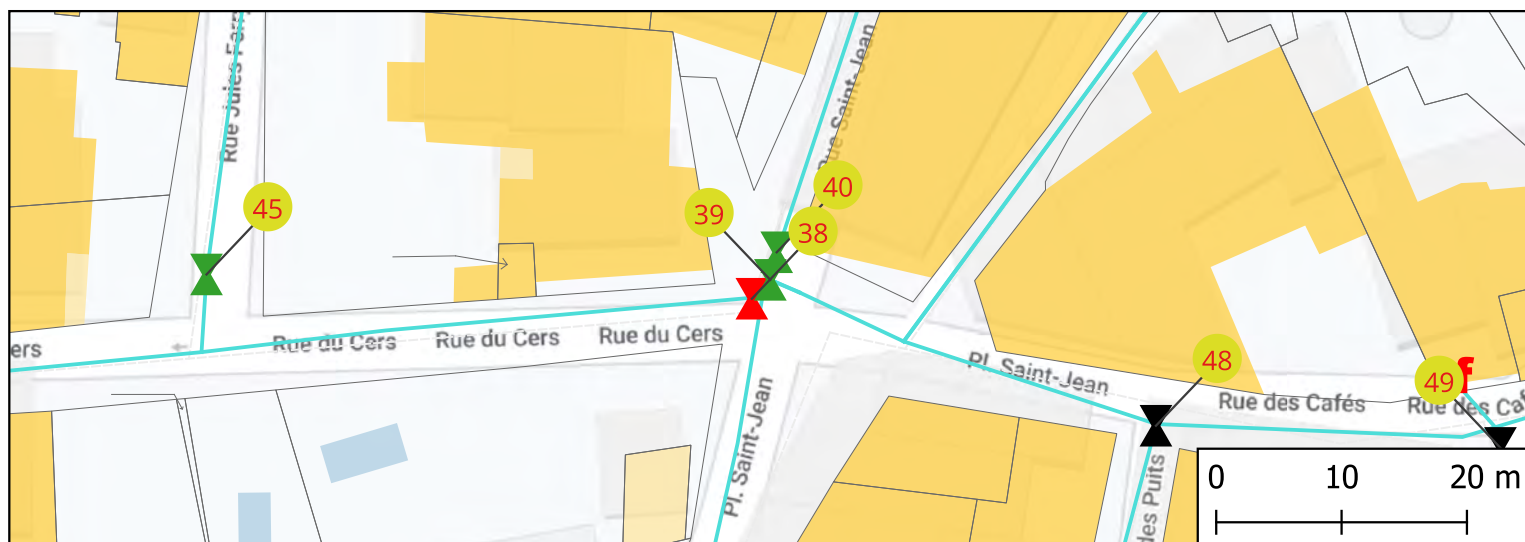
PROFONDEUR (m/TN)

1

PHOTOGRAPHIES DE LA VANNE ETUDIEE



LOCALISATION DE LA VANNE ETUDIEE



COMMUNE DE CRUSCADES
FICHE SYNTHESE DE LA RECONNAISSANCE DES VANNES AEP

N° FICHE :
40

DONNEES GENERALES CONCERNANT LA VANNE ETUDIEE

TYPE

Vanne de sectionnement

LOCALISATION

Rue Saint Jean

ETAT

Etat bon

OBSERVATION

Vanne fermee

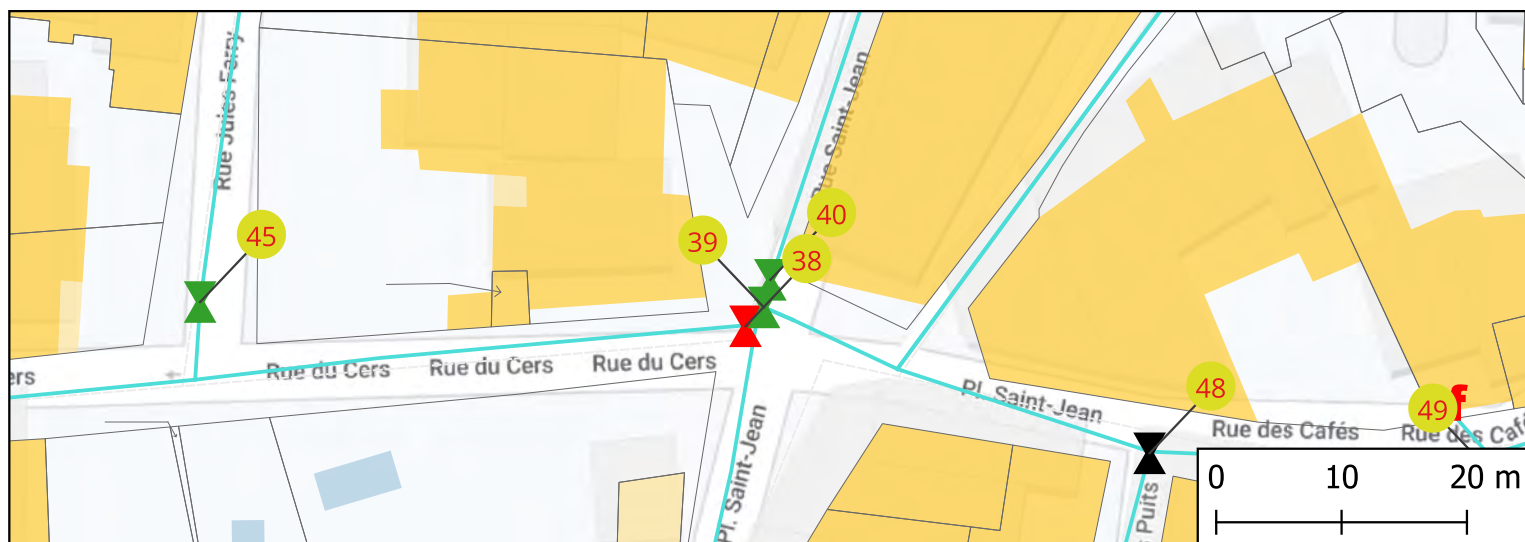
PROFONDEUR (m/TN)

1.02

PHOTOGRAPHIES DE LA VANNE ETUDIEE



LOCALISATION DE LA VANNE ETUDIEE



COMMUNE DE CRUSCADES
FICHE SYNTHÈSE DE LA RECONNAISSANCE DES VANNES AEP

N° FICHE :
41

DONNÉES GÉNÉRALES CONCERNANT LA VANNE ÉTUDIÉE

TYPE

Vanne de purge /vidange

LOCALISATION

Impasse Cabernet

ÉTAT

État bon

OBSERVATION

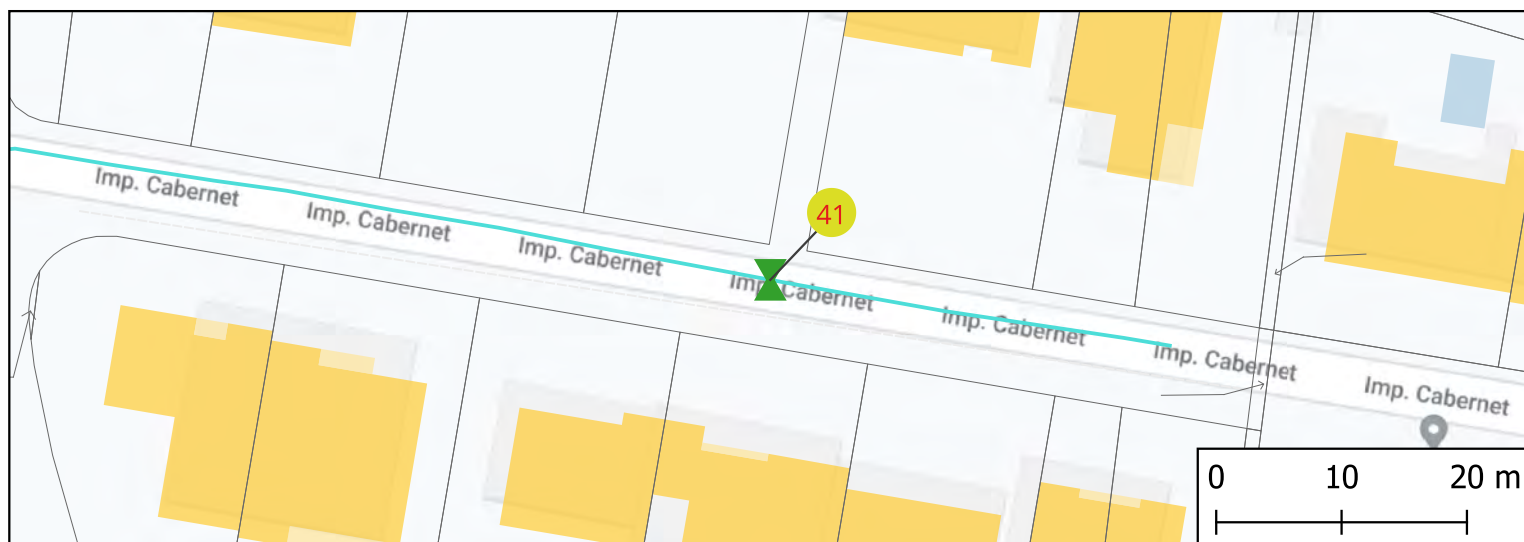
PROFONDEUR (m/TN)

0.73

PHOTOGRAPHIES DE LA VANNE ÉTUDIÉE



LOCALISATION DE LA VANNE ÉTUDIÉE



COMMUNE DE CRUSCADES
FICHE SYNTHÈSE DE LA RECONNAISSANCE DES VANNES AEP

N° FICHE :
42

DONNEES GENERALES CONCERNANT LA VANNE ETUDIEE

TYPE

Vanne de bouche d'arrosage

LOCALISATION

Rue Jules Ferry

ETAT

Etat bon

OBSERVATION

Quart de tour ferme

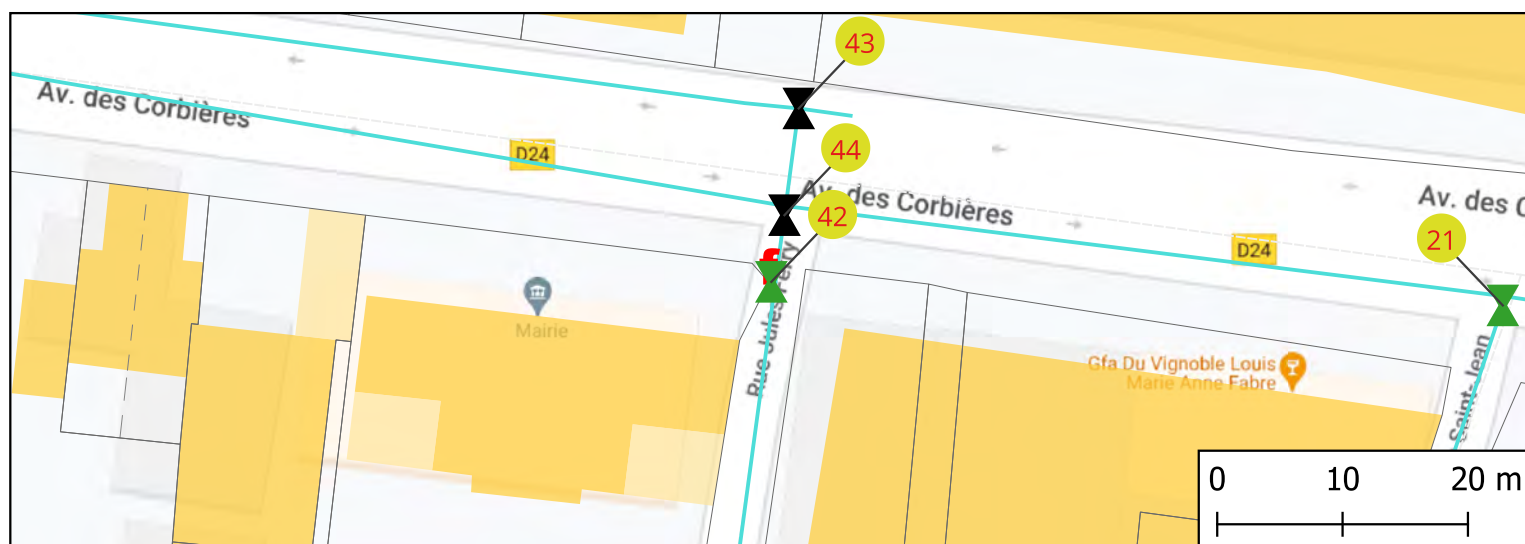
PROFONDEUR (m/TN)

0.93

PHOTOGRAPHIES DE LA VANNE ETUDIEE



LOCALISATION DE LA VANNE ETUDIEE



COMMUNE DE CRUSCADES
FICHE SYNTHÈSE DE LA RECONNAISSANCE DES VANNES AEP

N° FICHE :
44

DONNEES GENERALES CONCERNANT LA VANNE ETUDIEE

TYPE

Vanne de sectionnement

LOCALISATION

Avenue des Corbières

ETAT

Etat inconnu

OBSERVATION

Bouche gravillons

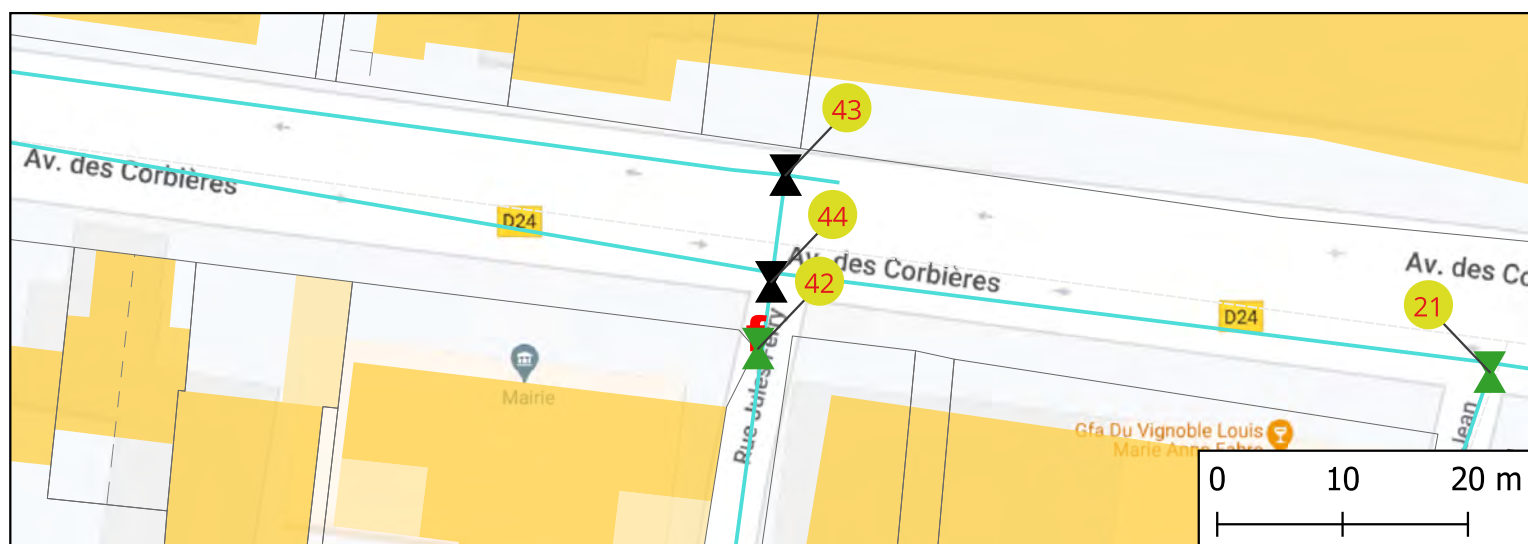
PROFONDEUR (m/TN)

0.75

PHOTOGRAPHIES DE LA VANNE ETUDIEE



LOCALISATION DE LA VANNE ETUDIEE



DONNEES GENERALES CONCERNANT LA VANNE ETUDIEE

TYPE

Vanne de sectionnement

LOCALISATION

Rue Jules Ferry

ETAT

Etat bon

OBSERVATION

15t vanne ronde

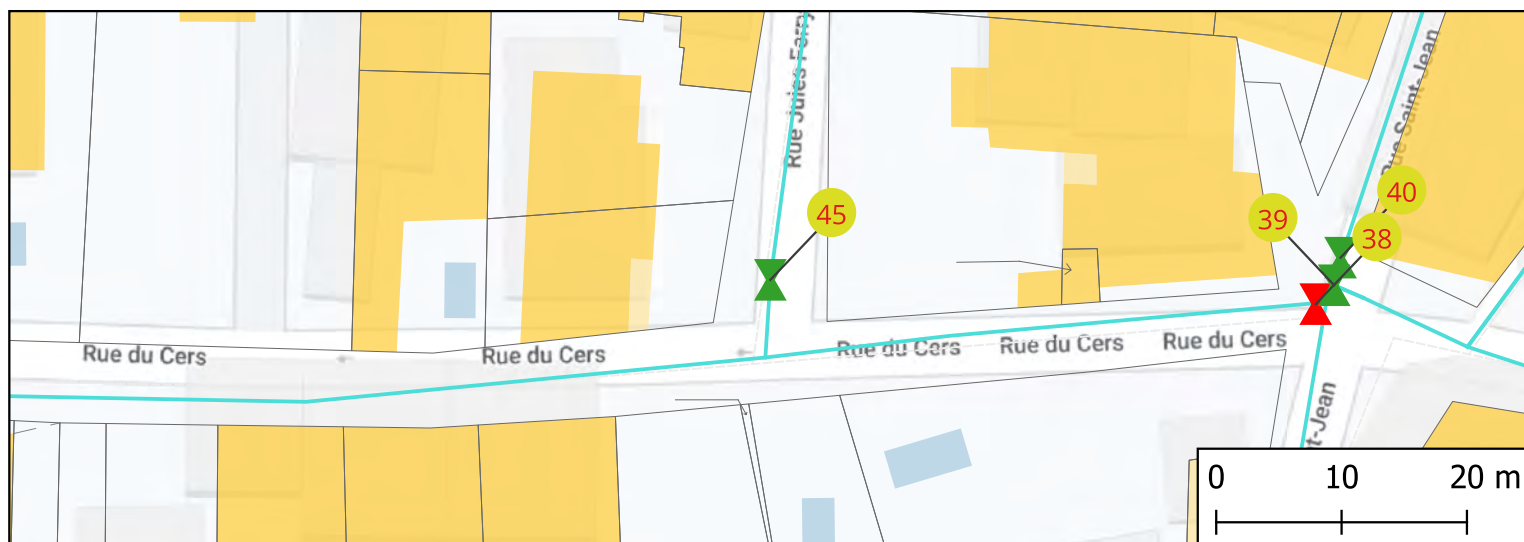
PROFONDEUR (m/TN)

0.72

PHOTOGRAPHIES DE LA VANNE ETUDIEE



LOCALISATION DE LA VANNE ETUDIEE



COMMUNE DE CRUSCADES
FICHE SYNTHÈSE DE LA RECONNAISSANCE DES VANNES AEP

N° FICHE :
46

DONNÉES GÉNÉRALES CONCERNANT LA VANNE ETUDIÉE

TYPE

Vanne de sectionnement

LOCALISATION

Rue du Cers

ÉTAT

État bon

OBSERVATION

19t

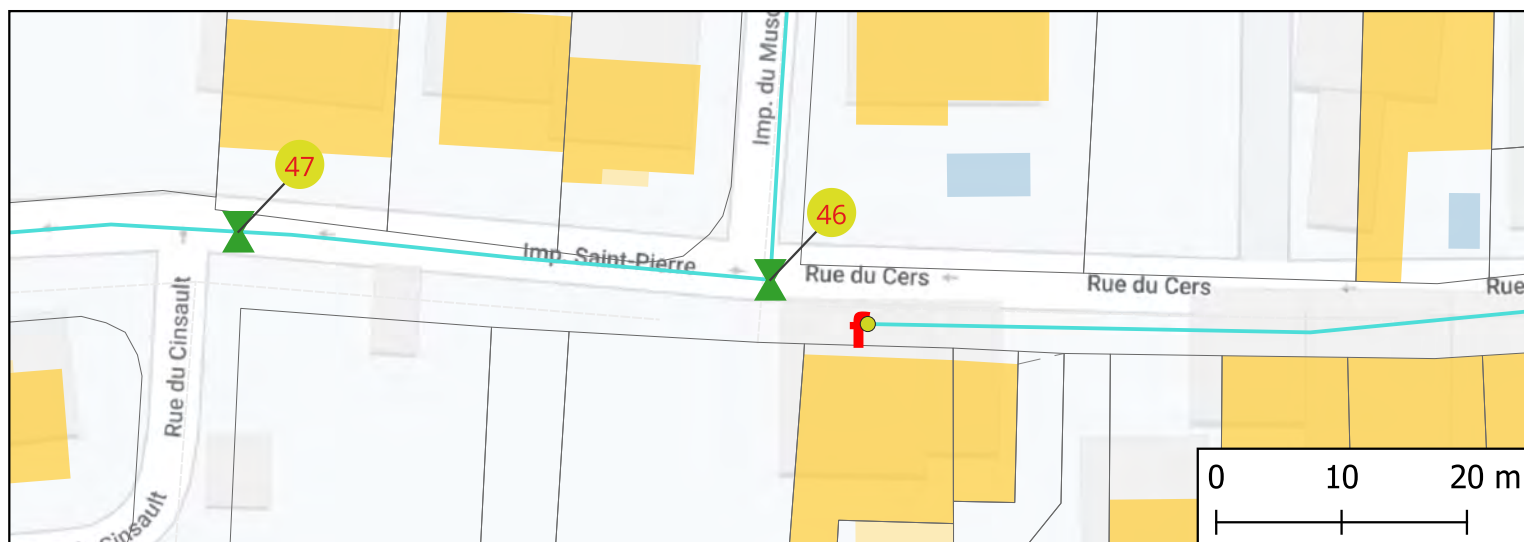
PROFONDEUR (m/TN)

0.62

PHOTOGRAPHIES DE LA VANNE ETUDIÉE



LOCALISATION DE LA VANNE ETUDIÉE



COMMUNE DE CRUSCADES
FICHE SYNTHÈSE DE LA RECONNAISSANCE DES VANNES AEP

N° FICHE :
47

DONNÉES GÉNÉRALES CONCERNANT LA VANNE ETUDIÉE

TYPE

Vanne de purge /vidange

LOCALISATION

Rue du Cers

ÉTAT

État bon

OBSERVATION

0,25 t

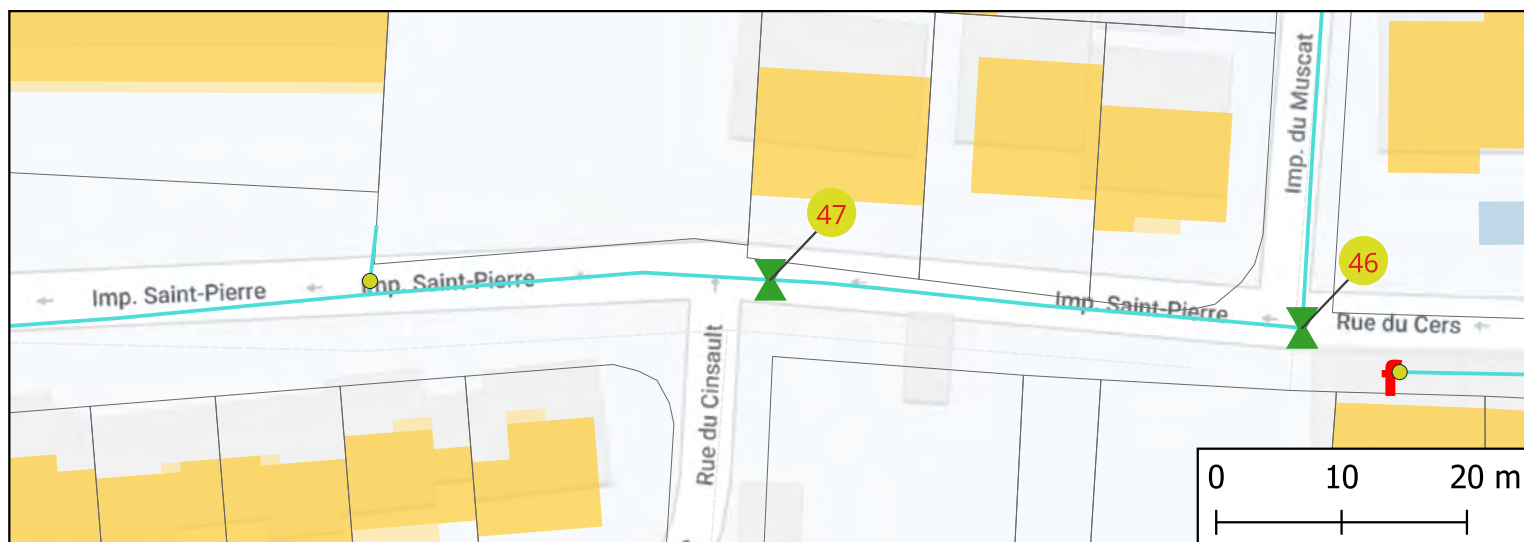
PROFONDEUR (m/TN)

0.72

PHOTOGRAPHIES DE LA VANNE ETUDIÉE



LOCALISATION DE LA VANNE ETUDIÉE



DONNÉES GÉNÉRALES CONCERNANT LA VANNE ETUDIÉE

TYPE

Vanne de sectionnement

LOCALISATION

Rue des Cafés

ÉTAT

État inconnu

OBSERVATION

Tube décalé, non atrapable vanne ronde

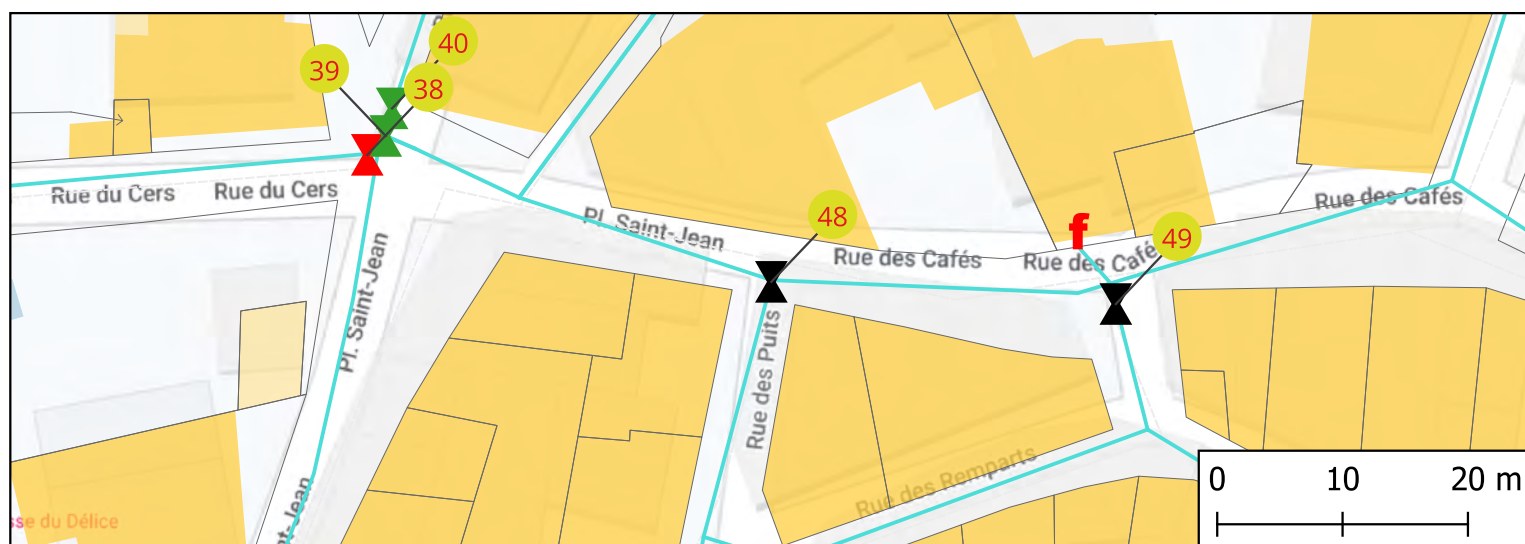
PROFONDEUR (m/TN)

0.8

PHOTOGRAPHIES DE LA VANNE ETUDIÉE



LOCALISATION DE LA VANNE ETUDIÉE



COMMUNE DE CRUSCADES
FICHE SYNTHÈSE DE LA RECONNAISSANCE DES VANNES AEP

N° FICHE :
50

DONNEES GENERALES CONCERNANT LA VANNE ETUDIEE

TYPE

Vanne de sectionnement

LOCALISATION

Rue de la poste

ETAT

Etat bon

OBSERVATION

13 t

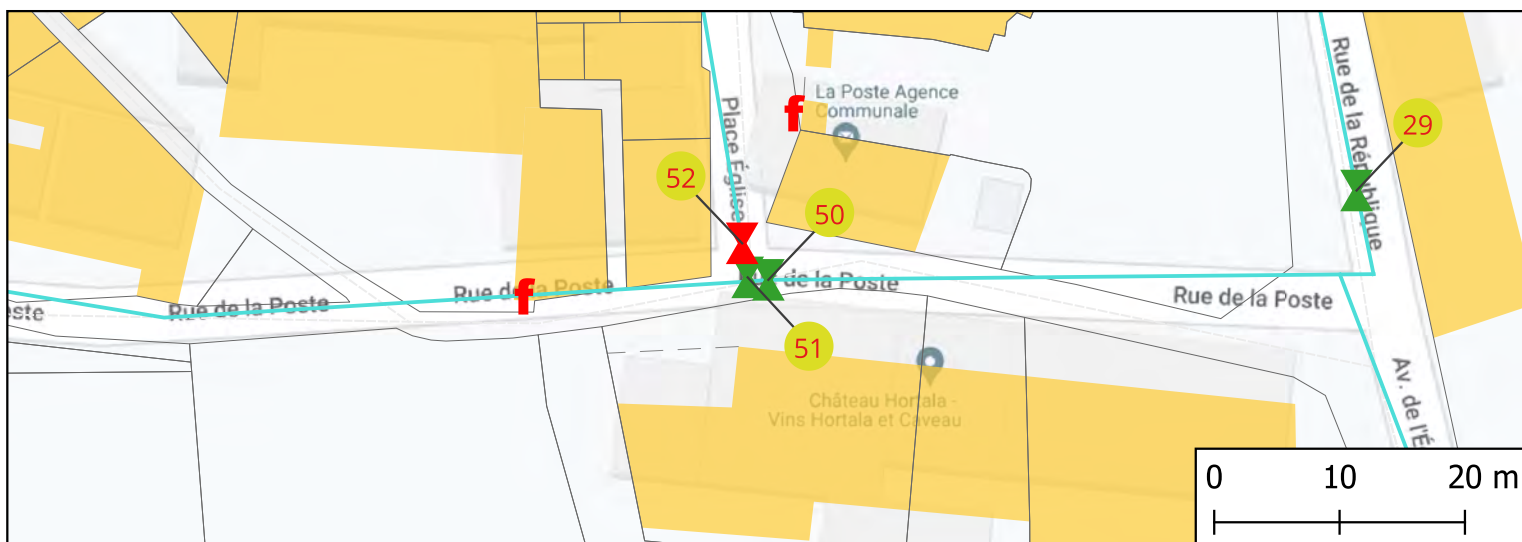
PROFONDEUR (m/TN)

0.66

PHOTOGRAPHIES DE LA VANNE ETUDIEE



LOCALISATION DE LA VANNE ETUDIEE



COMMUNE DE CRUSCADES
FICHE SYNTHÈSE DE LA RECONNAISSANCE DES VANNES AEP

N° FICHE :
51

DONNEES GENERALES CONCERNANT LA VANNE ETUDIEE

TYPE

Vanne de sectionnement

LOCALISATION

Rue de la poste

ETAT

Etat bon


OBSERVATION

23t vanne fermée

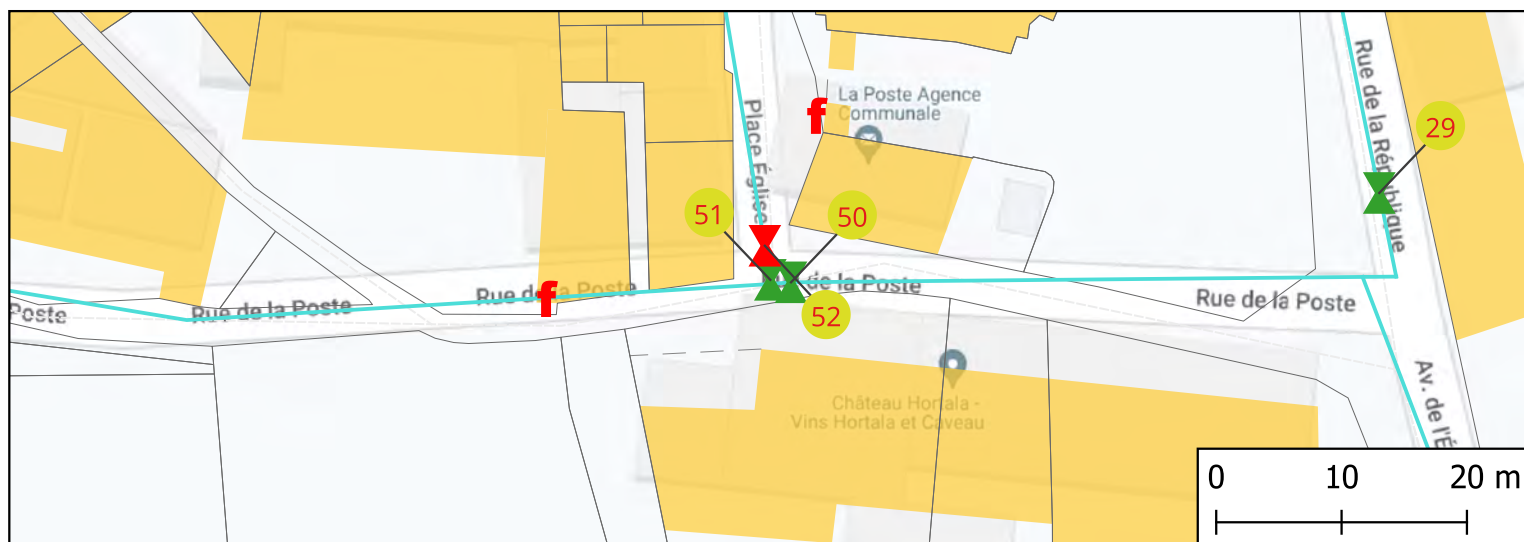
PROFONDEUR (m/TN)

0.58

PHOTOGRAPHIES DE LA VANNE ETUDIEE



LOCALISATION DE LA VANNE ETUDIEE



COMMUNE DE CRUSCADES
FICHE SYNTHÈSE DE LA RECONNAISSANCE DES VANNES AEP

N° FICHE :
52

DONNEES GENERALES CONCERNANT LA VANNE ETUDIEE

TYPE

Vanne de sectionnement

LOCALISATION

Place de l'Eglise

ETAT

Etat mauvais

OBSERVATION

Vanne inconnu, carre hs

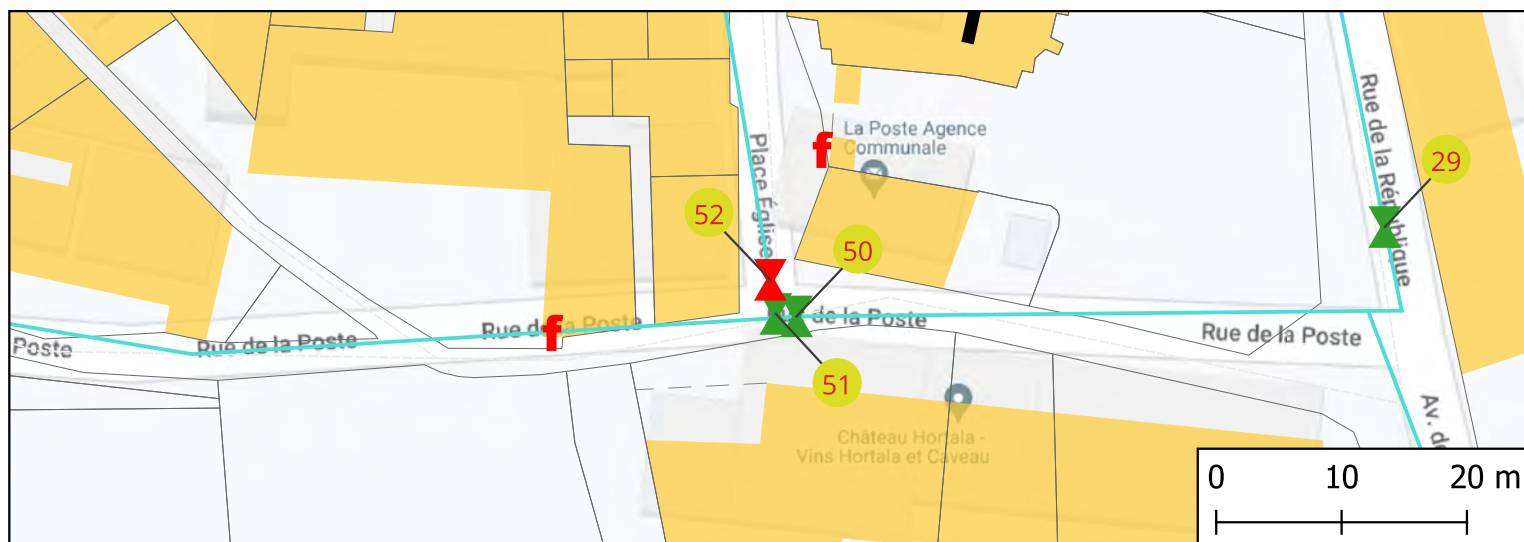
PROFONDEUR (m/TN)

0.82

PHOTOGRAPHIES DE LA VANNE ETUDIEE



LOCALISATION DE LA VANNE ETUDIEE



COMMUNE DE CRUSCADES
FICHE SYNTHÈSE DE LA RECONNAISSANCE DES VANNES AEP

N° FICHE :
53

DONNEES GENERALES CONCERNANT LA VANNE ETUDIEE

TYPE

Vanne de sectionnement

LOCALISATION

Place de l'église

ETAT

Etat inconnu


OBSERVATION

Vieille vanne, bouchée

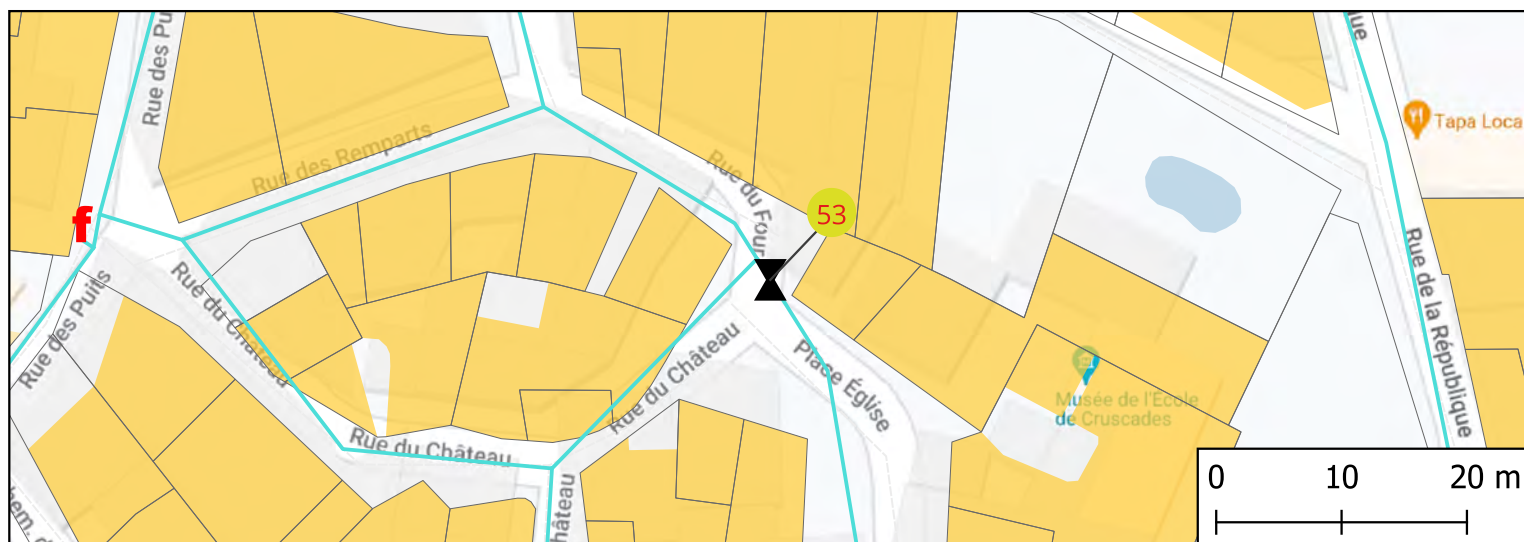
PROFONDEUR (m/TN)

0

PHOTOGRAPHIES DE LA VANNE ETUDIEE



LOCALISATION DE LA VANNE ETUDIEE



DONNEES GENERALES CONCERNANT LA VANNE ETUDIEE

TYPE

Vanne de sectionnement

LOCALISATION

Rue de la poste

ETAT

Etat bon

OBSERVATION

21t

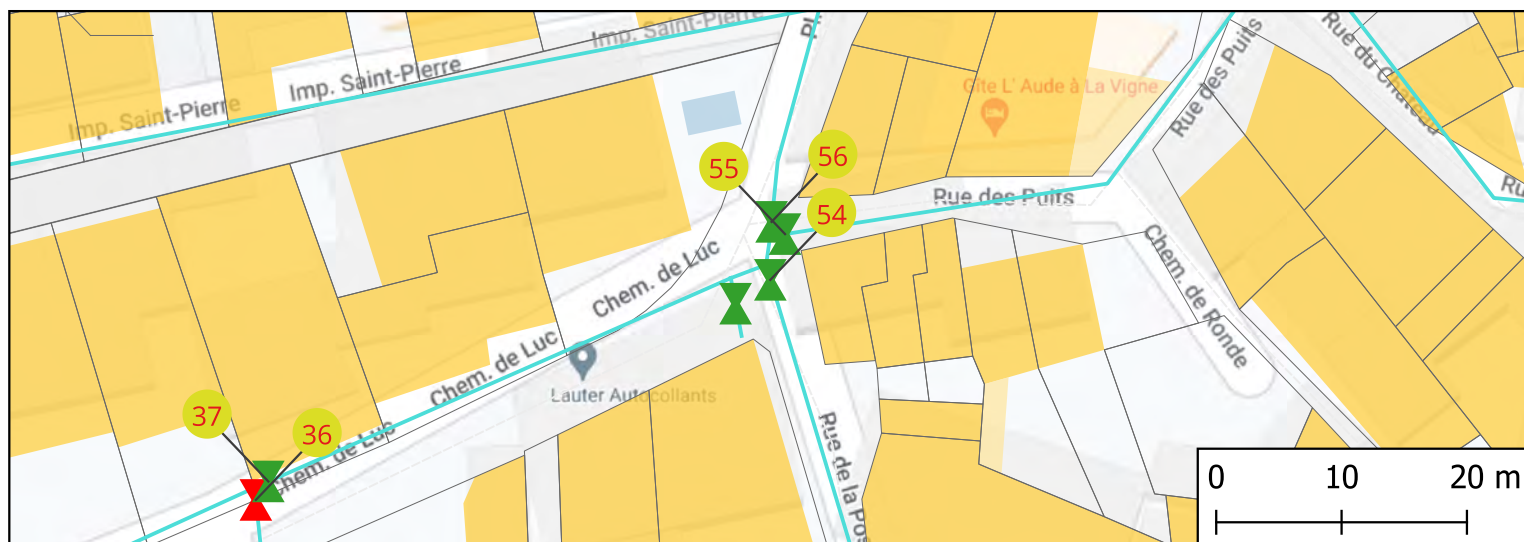
PROFONDEUR (m/TN)

0.67

PHOTOGRAPHIES DE LA VANNE ETUDIEE



LOCALISATION DE LA VANNE ETUDIEE



DONNEES GENERALES CONCERNANT LA VANNE ETUDIEE

TYPE

Vanne de sectionnement

LOCALISATION

Rue des puits

ETAT

Etat bon

OBSERVATION

21t

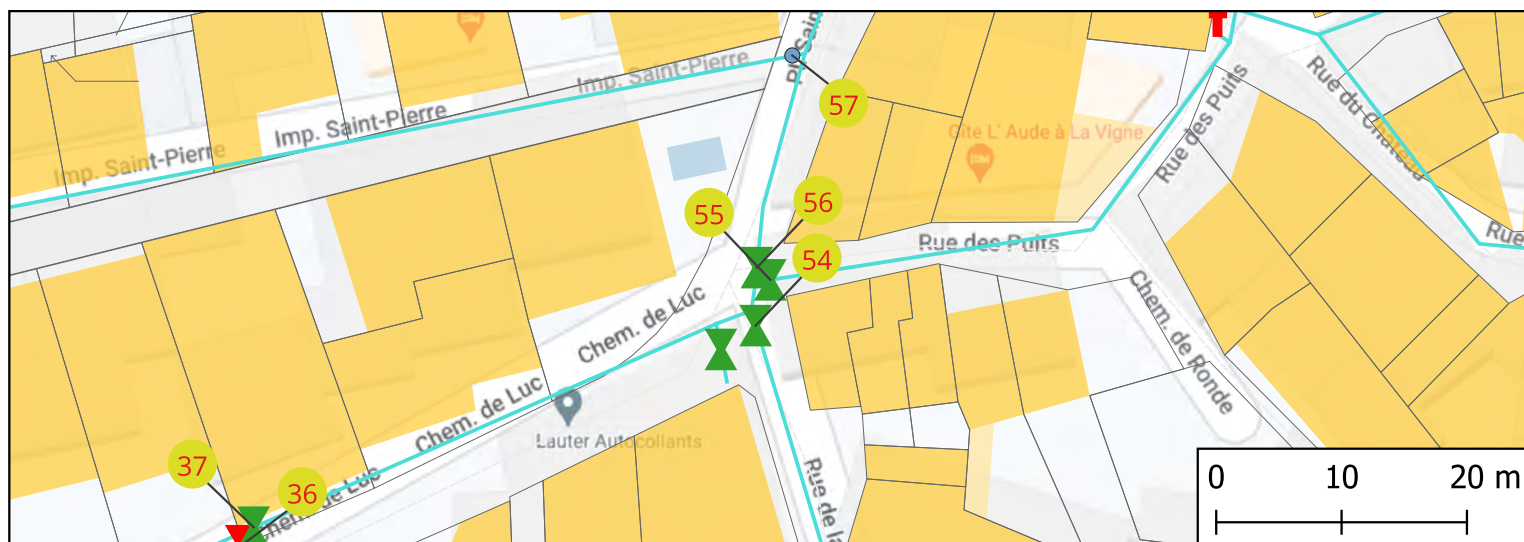
PROFONDEUR (m/TN)

0.67

PHOTOGRAPHIES DE LA VANNE ETUDIEE



LOCALISATION DE LA VANNE ETUDIEE



COMMUNE DE CRUSCADES
FICHE SYNTHÈSE DE LA RECONNAISSANCE DES VANNES AEP

N° FICHE :
56

DONNEES GENERALES CONCERNANT LA VANNE ETUDIEE

TYPE

Vanne de sectionnement

LOCALISATION

Place Saint Jean

ETAT

Etat bon

OBSERVATION

30t

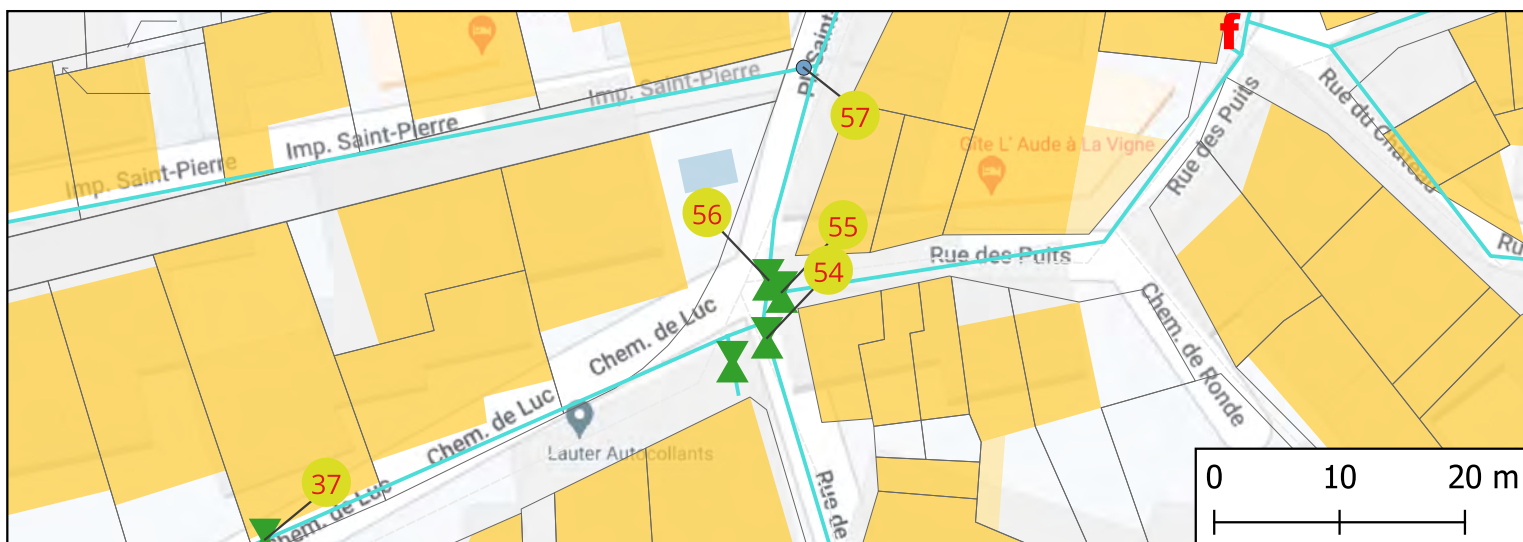
PROFONDEUR (m/TN)

0.56

PHOTOGRAPHIES DE LA VANNE ETUDIEE



LOCALISATION DE LA VANNE ETUDIEE



DONNEES GENERALES CONCERNANT LA VANNE ETUDIEE

TYPE

Vanne de sectionnement

LOCALISATION

Place Saint Jean

ETAT

Etat moyen

OBSERVATION

13t vanne recente mais dure

PROFONDEUR (m/TN)

0.92

PHOTOGRAPHIES DE LA VANNE ETUDIEE



LOCALISATION DE LA VANNE ETUDIEE

